

**BEFORE THE HON'BLE NATIONAL GREEN TRIBUNAL**  
**ZONAL BENCH AT BHOPAL (M.P.)**  
**ORIGINAL APPLICATION NO. 212 OF 2024**  
**RAJENDRA TIWARI**  
**VERSUS**  
**UNION OF INDIA AND OTHERS**  
**PAPER BOOK INDEX**

Sl. No.	Description of Documents with Annexure No.	PAGE NO.
1.	Memo of the Original Application with synopsis and chronology of events.	1-20
2.	Affidavit in support of Original Application.	21
3.	<b>DOCUMENTS :</b>	
(a)	<b>ANNEXURE – A/1</b> Photo copy of order dated 21/11/1961.	22-23
(b)	<b>ANNEXURE – A/2</b> Photo copy of Notification dated 22/09/1980.	24-25
(c)	<b>ANNEXURE – A/3</b> Photo copy of Notification dated 08/03/2019.	26-41
(d)	<b>ANNEXURE – A/4</b> Photocopy of Van Bandobast Plan Vankhand Amer 54.	42-44
(e)	<b>ANNEXURE – A/5</b> Photocopy of Milan Khestraphal.	45-75
(f)	<b>ANNEXURE – A/6</b> Photocopies of concerned revenue record.	76-88
(g)	<b>ANNEXURE – A/7</b> Photocopies of relevant Jamabandis.	89-101
(h)	<b>ANNEXURE – A/8</b> Photocopy of Google-super-impose.	102
(i)	<b>ANNEXURE – A/9</b> Photocopy of Legal Notice dated 27/04/2024.	103-106
(j)	<b>ANNEXURE – A/10</b> Photocopy of Complaint dated 03/06/2024.	107-114
(k)	<b>ANNEXURE – A/11</b> Photocopies of relevant reminders.	115-119
6.	Affidavit in support of documents.	120
7.	Demand Draft and Vakalatnaama.	121

**COUNSEL FOR THE APPLICANT**

1 & R/895/2000  
 [Keishan Sharma] Adv.  
 Mob. 9982765049

**BEFORE THE HON'BLE NATIONAL GREEN**  
**TRIBUNAL CENTRAL ZONAL BENCH BHOPAL**  
**(M.P.)**  
**ORIGINAL APPLICATION NO. 212 OF 2024**  
**RAJENDRA TIWARI**  
**VERSUS**  
**UNION OF INDIA AND OTHERS**  
**COMPILATION-1**

S.No.	Particulars of Documents	Annexures	Page No.
1	Memorandum of application along with synopsis and chronology of events.		1-20
2	Affidavit		21

PLACE: BHOPAL

DATED: 31/08/24

  
Counsel for Applicant  
(Krishan Sharma/ Vaibhav Pancholy)  
Advocates  
Add- Chamber No. 178, Old Bldg.,  
Rajasthan High Court, Bench Jaipur at  
Jaipur (Raj)  
E-mail: [advocatekrishana@gmail.com](mailto:advocatekrishana@gmail.com)  
Mob.- 9982765049

BEFORE THE HON'BLE NATIONAL GREEN TRIBUNAL

ZONAL BENCH AT BHOPAL (M.P.)

ORIGINAL APPLICATION NO. **212** OF 2024

**RAJENDRA TIWARI**  
**VERSUS**  
**UNION OF INDIA AND OTHERS**  
**SYNOPSIS**

- i. That Old Khasra No's 4, 6, 27 as per Van Bandobast Plan Vankhad Amer 54 Village Kachrawala alias Chokaliyawas were recorded in the name of forest department as reserved forest land of Vankhand Amer-54 and land of said Khasra No's was notified to be reserved forest land by virtue of notification dated 21/11/1961 and thus said land is reserved forest land of Vankhand Amer-54.
- ii. That Applicant had obtained the Milan Khestraphal of concerned revenue record and as per the same Khasra No's 4, 6 and 27 got replaced by New Khasra No's 9, 10, 68, 190 respectively however Khasra No. 4 came to be divided in two parts and New Khasra No's are 10 and 68 at Village Kachrawala.
- iii. That Khasra No.9 is still recorded in the name of the forest department in revenue records, however when it comes to other Khasra No's the story is on another footing. It is submitted the Khasra No's 10, 68 (Old Khasra No.4) are recorded in the name of some private persons and vaguely and illegally rights have been given to them upon reserved forest land of Old Khara No.4 of Village Kachrawala and at present Khasra No. 10, 68 (Old Khasra No.4) of Village Kachrawala is part of Lohagarh Fort and Resort. It is also submitted that Khasra No. 190 (Old Khasra No.27) is presently recorded in the name of Jaipur Development Authority and it is a dilemma as to under what circumstances the reserved forest land of Old Khasra No.27 at Village Kachrawala was given to Jaipur Development Authority in form of New Khasra No. 190 at Village

*L*

Kachrawala. It is submitted that Section 2 of the Forest Conservation Act, 1980 is very clear upon this aspect which says that forest land cannot be diverted for non-forest purposes and it clearly bars the accrual of rights in any way for the purpose of maintaining the actual nature of forest land and in order to prevent the forest land from any kind of diversion for non-forest purposes and acquisition of forest land by JDA without any authority of Central Government is clearly in derogation with Section 2 of Forest Conservation Act, 1980.

- iv. That land situated in Khasra No's 176, 177, 185, 186, 187, 188, 189, 190, 191, 192, 193, 194, 195, 196, 197, 198, 199, 200, 205, 196/672, 189/659, 188/660, 188/643, 187/643, 187/661, 187/642, 186/668 at Village Kachrawala Tehsil Amer District Jaipur is revenue land however said land is integral part of Eco Sensitive Zone of Nahargarh Wildlife Sanctuary and no permissions has been obtained from monitoring committee of Eco Sensitive Zone of Nahargarh Wildlife Sanctuary for performance of commercial activities within the periphery of Eco Sensitive Zone and also said commercial establishment is being operated without obtainment of wildlife clearance from National Wildlife Board.
- v. That Applicant had also got google super-impose of Lohagarh Fort and Resort and same would show that Lohagarh Fort and Resort is large scale commercial establishment having pucca construction in form of Rooms, Banquet Halls, swimming pool and other facilities for commercial activities.
- vi. That Applicant had issued a legal notice on 27/04/2024 through his counsel to the respondents and raised the grievances qua violation of environmental norms. It is submitted that Major Portion of Lohagarh Fort and Resort is situated upon reserved forest land of Vankhand Amer-54 and rest of the area falls within the Eco Sensitive Zone of Nahargarh Wildlife Sanctuary and same is being operated



without there being any authority from National Wildlife Board, Forest Department, Rajasthan State Pollution Control Board and Central Ground Water Authority.

- vii. That Applicant had submitted a detailed representation to officials of State Government and Central Government on 03/06/2024 and submitted that private respondent is operating a commercial establishment in the name of Lohagarh Fort and Resort without any authority.
- viii. That ultimately applicant had submitted a reminder to the respondents on 24/06/2024 in furtherance of earlier complaint dated 03/06/2024 and subsequently also served upon two reminders on 25/07/2024 and 23/08/2024 respectively and time and again prayed for strict action against the culprits but no action has been taken so far in present matter.
- ix. Hence this Original Application.

*18/8/2024*  
**COUNSEL FOR THE APPLICANT**

**BEFORE THE HON'BLE NATIONAL GREEN  
TRIBUNAL CENTRAL ZONAL BENCH BHOPAL**

**(M.P.)**

**ORIGINAL APPLICATION NO. 212 OF 2024**

**RAJENDRA TIWARI**

**VERSUS**

**UNION OF INDIA AND OTHERS**

**CHRONOLOGICAL EVENTS**

S.No.	DATES	EVENTS
1	03/06/2024	That Applicant had submitted detailed representation regarding illegal operation of Lohagarh Fort, Spa and Destination Wedding resort upon reserved forest land and also within Eco Sensitive Zone of Nahargarh Wildlife Sanctuary but no action was taken.
2	24/06/2024	That Applicant had submitted first reminder to respondents and prayed for strict action in view of complaint dated 03/06/2024 but no heed was given.
3	25/07/2024	That Applicant had submitted second reminder to respondents and again prayed for strict action in view of his earlier complaint but situation remained same.
4	23/08/2024	That applicant had submitted third and last reminder to respondents and time and again prayed for strict action but nothing has been done so far.
5.	31/08/24	Despite of making several correspondence with the government authorities no action has been taken so far, Hence being aggrieved with the inaction of respondents this original

2

		<b>application is being preferred by him without any delay.</b>
--	--	---

Place: Bhopal

Dated: 31/08/24

*[Signature]* Counsel for Applicant *[Signature]*  
(Krishan Sharma/ Vaibhav Pancholy) Advocates  
Add- Chamber No. 178, Old Bldg., Rajasthan High  
Court, Bench Jaipur at Jaipur (Raj)  
E-mail: [advocatekrishana@gmail.com](mailto:advocatekrishana@gmail.com)  
Mob.- 9982765049

**BEFORE THE HON'BLE NATIONAL GREEN  
TRIBUNAL ZONAL BENCH AT BHOPAL (M.P.)  
MEMORANDUM OF APPLICATION**

[Under Section 18(1) read with sections 14, 15, 16 & 17 of the  
National Green Tribunal Act, 2010]

**ORIGINAL APPLICATION NO. 212 OF 2024**

**Between:**

Rajendra Tiwari son of Shri Shambhu Dayal Tiwari, aged about 45 years, resident of 100 Tiwari Bhawan Gurjar Ghati Amer Road Jaipur, (Rajasthan). (Mobile No. 9214886314) (Email-tiwarirajendra39110@gmail.com)

**...APPLICANT**

**VERSUS**

1. Union of India through the Secretary, Ministry of Environment, Forest and Climate Change, Govt. of India, Indira Paryavaran Bhawan, Jor Bagh Road, New Delhi-110003 ([email-secy-moef@nic.in](mailto:email-secy-moef@nic.in)).
2. Chairman, National Wildlife Board, Indira Paryavaran Bhawan Jor Bagh Road, New Delhi, 110003 ([email-secy-moef@nic.in](mailto:email-secy-moef@nic.in)).
3. Member Secretary, Rajasthan State Wildlife Board, Aravali Bhawan Jhalana Doongri, Jaipur-302004 ([secy.rswb@raj.gov.in](mailto:secy.rswb@raj.gov.in)).
4. State of Rajasthan through the Additional Chief Secretary of Forests and Wildlife, Government of Rajasthan, Govt. Secretariat, Jaipur-302005 (Rajasthan). ([Email-nihalchand\\_goel@yahoo.com](mailto:Email-nihalchand_goel@yahoo.com))

*[Handwritten signature]*

*[Handwritten mark]*

5. The Collector, District Jaipur-302016 (Rajasthan). ([Email-  
dm-jaip-rj@nic.in](mailto:dm-jaip-rj@nic.in))
6. Principal Chief Conservator of Forests, Government of Rajasthan, AranyaBhawan, Jhalana Institutional Area, JhalanaDoongri, Jaipur-302004 (Rajasthan). ([Email-  
pccf.raj.forest@rajasthan.gov.in](mailto:pccf.raj.forest@rajasthan.gov.in)).
7. Deputy Conservator of Forests, Wildlife, Zoo Jaipur, Ramniwas Bagh, Jaipur-302004(Rajasthan). ([Email-  
dcfwl.zoo.forest@rajasthan.gov.in](mailto:dcfwl.zoo.forest@rajasthan.gov.in))
8. Deputy Conservator of Forests, Jaipur, Grass Farm Nursery Campus Haldighati Marg, Khatipura, Jaipur- 302006 (Rajasthan). (Email- [dcffarm.forest@rajasthan.gov.in](mailto:dcffarm.forest@rajasthan.gov.in)).
9. Principal Secretary, Department of Tourism, Government of Rajasthan, Govt. Secretariat, Jaipur (Rajasthan). 302005 ([cotraj@gmail.com](mailto:cotraj@gmail.com)).
10. Assistant Engineer, E-4 Jaipur Vidhyut Vitran Nigam Amer, Jaipur, 302002. ( Email- [aene4jcc@jvvnI.org](mailto:aene4jcc@jvvnI.org)).
11. Member Secretary, Rajasthan State pollution control Board, JhalanaDoongri,Jaipur-302002 (Rajasthan). (Email [-acp.rpcp@rajasthan.gov.in](mailto:-acp.rpcp@rajasthan.gov.in)).
12. Chief Fire Control Officer, Jaipur Nagar Nigam Heritage, Banipark, Jaipur- 302016 ([Email-Chieffireoffi@gmail.com](mailto:Email-Chieffireoffi@gmail.com)).
13. Jaipur Development Authority through its Commissioner Ram kishor vyas bhawan,indra circle , jawahar lal Nehru Marg, Rambagh, jaipur, Rajasthan 302004. ([jda@rajasthan.gov.in](mailto:jda@rajasthan.gov.in))

*[Handwritten signature]*

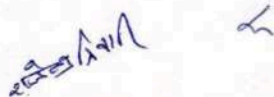
*[Handwritten mark]*

14. Regional Director (Western Region Jaipur), Central Ground Water Board, 6-A, Jhalna Doongri, Jaipur - 302004 (Rajasthan) (Email- [rdwr-cgwb@nic.in](mailto:rdwr-cgwb@nic.in)).
15. Authorized Signatory, Lohagarh Fort and Resort & Spa-Destination Wedding Resort NH-8 Kachrawala, Kukas, Rajasthan- 302028 ([resortlohagarh@gmail.com](mailto:resortlohagarh@gmail.com)).

**...RESPONDENTS**

**MOST RESPECTFULLY SHOWETH:**

1. The address of the Applicant is as given above for the service of notices of this application and that of his representative. It is submitted that the applicant is a social worker and environmentalist and local resident of Jaipur City (Rajasthan) near the vicinity of Nahargarh Sanctuary Area and he is a wildlife lover and environmentalist who is working for save and protect the wildlife animals as well as environment.
2. The addresses of the Respondents are as given for services of notices of the application.
3. The applicant above-named begs to submit the Memorandum of Application against illegal operation of Lohagarh Fort and Resort & Spa-Destination Wedding Resort upon reserved forest land situated in Khasra No's 9, 10, 68 and 190 of Village Kachrawala Tehsil Amer District Jaipur and Other Khasra No's. 176, 177, 185, 186, 187, 188, 189, 190, 191, 192, 193, 194, 195, 196, 197, 198, 199,



200, 205, 196/672, 189/659, 188/660, 188/643, 187/643, 187/661, 187/642, 186/668 at Village Kachrawala Tehsil Amer District Jaipur of said resort are falling within the boundaries of Eco Sensitive of Zone of Nahargarh Wildlife Sanctuary and said resort is being operated without there being authority from National Wildlife Board, Forest Department, Rajasthan State Pollution Control Board under Air (Prevention and Control of Pollution) Act, 1981 and Water (Prevention and Control of Pollution) Act, 1974, Monitoring Committee of Eco Sensitive Zone and also the operators of this Lohagarh Fort and Resort are not in possession of any authority from Central Ground Water Authority for extraction of ground water for commercial purposes in view of Mandatory guidelines of this Hon'ble Tribunal in catena of Judgments and extraction of ground water without obtainment of requisite permissions is against the mandatory provisions of Environment Protection Act, 1986. Applicant had served a legal notice upon the respondents raising the grievance of illegal operation of Lohagarh Fort and Resort on 27/04/2024 through registered post but even after service nothing has been done on the part of respondents and subsequently applicant had moved a detailed complaint in the offices of respondents on 03/06/2024 through registered post but even after receipt of the same nothing has been on the part of respondents so far and ultimately applicant had issued a reminders on 24/06/2024, 25/07/2024 and 23/08/2024 to respondents

*[Handwritten signature]*

*[Handwritten mark]*

and prayed for strict action against the culprits but same has gone in vain, hence being aggrieved with inaction on part of Respondents, Applicant is preferring this Original Application on the basis of facts and grounds as under: -

**FACTS IN BRIEF WITH GROUNDS:**

- 1) That Government of Rajasthan had issued an order under Section 20 of Rajasthan Forest Act, 1953 on 21/11/1961 and acquired the land of Nahargarh Village and Other Villages to be the Reserve Forest with effect from 15/01/1962. It is submitted that as per above order Total 30004.607 Acre land was acquired in order to declare the same as reserve forest and after acquisition of total land, same came to be declared reserve forest with effect from 15/01/1962 and It is submitted that land was acquired from the Villages Amer, Manpur Sadva, Vijaymahal, Nahargarh, Bassi Sitarampura, Kishanbagh, Beed Papad, Mahapura/Kukar Kheda, Mayla Bagh, Beed Jaisala, Jaisala, Akeda, Sisiyawas, Bad Gaon, Khairwadi, Kishangarh, Udaipura, Laxmi Narayanpura, Bhadana, Chak-maanpura, Shivdaspura, Daulatpura, Bagwada, Seengwana, **Kachrawala**, Chaapradi, Jaitpura, Achrol, Barni/Varni, Labana, Gunawata, Dhand, Harwar, Khuraad, Chimanpura, Kukas, Nestiwas and Beed Kaleda and All these villages jointly designated as Vankhand Amer (Forest Block Amer) 54. The Photocopy of the order dated

*21/11/61*

*K*

21/11/1961 is enclosed herewith and marked as **Annexure-A/1**.

- 2) That Government of Rajasthan had further issued a notification No.F-11(39) Rajasthan 8/80 on 22/09/1980 under Section 18 of Wildlife Protection Act, 1972 by which the reserve forest declared by Order dated 21/11/1961, has further declared to be Nahargarh Wildlife Sanctuary. It is submitted that at the time of issuance of notification dated 22/09/1980 the Boundaries of Sanctuary got decided. The Photocopy of the Order dated 22/09/1980 is annexed herewith and marked as **Annexure-A/2**.
- 3) That Govt. of India has also issued a gazette notification on 08/03/2019 by which the Eco- Sensitive Zone of Nahargarh Wildlife Sanctuary got declared. It is also submitted that Eco- Sensitive Zone shall be from 0-13 Kms. around the Sanctuary Boundaries of Nahargarh Wildlife Sanctuary. It is also submitted that by the way of notification dated 08/03/2019, some essential activities for local residents were allowed and rest of the commercial activities were prohibited. It is submitted that the bare perusal of the notification dated 08/03/2019 goes to reveal that there are three classes of activities mentioned therein, the A Clause is about Prohibited Activities, B Clause is about Regulated Activities and C Clause is about Promoted Activities. The Photocopies of the Notification dated 08/03/2019, 14/09/2006 and 19/12/2022 are annexed herewith and marked as **Annexure-A/3 Collectively**.

*[Handwritten signature]*

*[Handwritten mark]*

- 4) That Old Khasra No's 4, 6, 27 as per Van Bandobast Plan Vankhad Amer 54 Village Kachrawala alias Chokaliyawas were recorded in the name of forest department as reserved forest land of Vankhand Amer-54 and land of said Khasra No's was notified to be reserved forest land by virtue of notification dated 21/11/1961 and thus said land is reserved forest land of Vankhand Amer-54. The Photocopy of Van Bandobast Plan Vankhand Amer 54 is annexed herewith and marked as **Annexure-A/4**.
- 5) That Applicant had obtained the Milan Khestraphal of concerned revenue record and as per the same Khasra No's 4, 6 and 27 got replaced by New Khasra No's 9, 10, 68, 190 respectively however Khasra No. 4 came to be divided in two parts and New Khasra No's are 10 and 68 at Village Kachrawala. The Photocopy of Milan Khestraphal is annexed herewith and marked as **Annexure-A/5**.
- 6) That Khasra No.9 is still recorded in the name of the forest department in revenue records, however when it comes to other Khasra No's the story is on another footing. It is submitted the Khasra No's 10, 68 (Old Khasra No.4) are recorded in the name of some private persons and vaguely and illegally rights have been given to them upon reserved forest land of Old Khara No.4 of Village Kachrawala and at present Khasra No. 10, 68 (Old Khasra No.4) of Village Kachrawala is part of Lohagarh Fort and Resort. It is also submitted that Khasra No. 190 (Old Khasra No.27) is presently recorded in the name of Jaipur Development

21/11/1961

2

Authority and it is a dilemma as to under what circumstances the reserved forest land of Old Khasra No.27 at Village Kachrawala was given to Jaipur Development Authority in form of New Khasra No. 190 at Village Kachrawala. It is submitted that Section 2 of the Forest Conservation Act, 1980 is very clear upon this aspect which says that forest land cannot be diverted for non-forest purposes and it clearly bars the accrual of rights in any way for the purpose of maintaining the actual nature of forest land and in order to prevent the forest land from any kind of diversion for non-forest purposes and acquisition of forest land by JDA without any authority of Central Government is clearly in derogation with Section 2 of Forest Conservation Act, 1980 and Judgment of Hon'ble Apex Court in case of T.N. Godavarman dated 12.12.1996. The Photocopies of concerned revenue record is annexed herewith and marked as **Annexure-A/6 Collectively**.

- 7) That land situated in Khasra No's 176, 177, 185, 186, 187, 188, 189, 190, 191, 192, 193, 194, 195, 196, 197, 198, 199, 200, 205, 196/672, 189/659, 188/660, 188/643, 187/643, 187/661, 187/642, 186/668 at Village Kachrawala Tehsil Amer District Jaipur is revenue land however said land is integral part of Eco Sensitive Zone of Nahargarh Wildlife Sanctuary and no permissions has been obtained from monitoring committee of Eco Sensitive Zone of Nahargarh Wildlife Sanctuary for performance of commercial activities within the periphery of Eco Sensitive Zone and also said

*21/12/1996*

*L*

commercial establishment is being operated without obtainment of wildlife clearance from National Wildlife Board. The Photocopies of relevant Jamabandis are annexed herewith and marked as **Annexure-A/7 Collectively.**

- 8) That Applicant had also got google super-impose of Lohagarh Fort and Resort and same would show that Lohagarh Fort and Resort is large scale commercial establishment having pucca construction in form of Rooms, Banquet Halls, swimming pool and other facilities for commercial activities. It is submitted that most of the construction has been made upon reserved forest land of Vankhand Amer 54 situated in New Khasra No.9, 190, 68 and 10 of Village Kachrawala and same was made without obtainment of any authority from Central Government which is gross violation of Section 2 of Forest Conservation Act 1980 and Section 2 of Forest Conservation Act, 1980 would make it clear that reserved forest land cannot be diverted for non-forest purposes and further its de-reservation is also barred under Section 2 of Forest Conservation Act, 1980 and since the reserved forest land has been recorded in the name of JDA without there being any authority, the same will tantamount to indirect de-reservation of reserved forest land of Vankhand Amer-54, which is clear cut violation of Section 2 of Forest Conservation Act, 1980. The Photocopy of Google-super-impose is annexed herewith and marked as **Annexure-A/8.**

*[Handwritten signature]*

*[Handwritten mark]*

9) That Applicant had issued a legal notice on 27/04/2024 through his counsel to the respondents and raised the grievances qua violation of environmental norms. It is submitted that Major Portion of Lohagarh Fort and Resort is situated upon reserved forest land of Vankhand Amer-54 and rest of the area falls within the Eco Sensitive Zone of Nahargarh Wildlife Sanctuary and same is being operated without there being any authority from National Wildlife Board, Forest Department, Rajasthan State Pollution Control Board and Central Ground Water Authority. It is submitted that operators of Lohagarh Fort and Resorts do not have any authority from National Wildlife Board and Central Government for construction of permanent nature of structures and operation of commercial activities upon reserved forest land and within the periphery of Eco Sensitive Zone and not only this they have not obtained any Consent to Establish and Consent to Operate under the provisions of Water Act, 1974 and Air Act 1981 and it is also stated that operators of Lohagarh Fort had established the as many as 10 borewells and by the way of these borewells extracting the ground water for their commercial needs including use of the same in swimming pool and they are not in possession of any authority or no objection from Central Ground Water Authority. It is further submitted that operators of Lohagarh Fort give the premises on very high rent to organizers of marriage parties, birthday parties, cocktail parties and many other programs and these

*[Handwritten signature]*

*[Handwritten mark]*

functions are allowed to be continued even in the midnight without there being any hindrance and the impact of these functions is adverse upon environment and wildlife as huge speakers, lights, high volume crackers are used in impugned commercial establishment during performance of commercial activities and impugned commercial establishment is surrounded by dense forest and reserved forest land of Vankhand Amer-54 and more importantly the major commercial activities are being performed upon reserved forest land of Vankhand Amer 54 and thus reserved forest land is being diverted for non-forest purposes without authority of Central Government and National Wildlife Board and by the way of legal notice applicant had prayed for strict action against the culprits but even after service of the legal notice no action has been taken so far in present matter. The Photocopy of Legal Notice dated 27/04/2024 is annexed herewith and marked as **Annexure-A/9**.

- 10) That Applicant had submitted a detailed representation to officials of State Government and Central Government on 03/06/2024 and submitted that private respondent is operating a commercial establishment in the name of Lohagarh Fort and Resort without any authority and major portion of said establishment is upon reserved forest land of Vankhand Amer-54 and remaining part of impugned commercial establishment is situated in Eco Sensitive Zone of Nahargarh Wildlife Sanctuary and applicant had stated in

*Subhash*

*al*

detail about commercial activities and extraction of ground water without there being any authority and prayed for stoppage of all these activities with immediate effect. The Photocopy of Complaint dated 03/06/2024 is annexed herewith and marked as **Annexure-A/10**.

- 11) That ultimately applicant had submitted a reminder to the respondents on 24/06/2024 in furtherance of earlier complaint dated 03/06/2024 and subsequently also served upon two reminders on 25/07/2024 and 23/08/2024 respectively and time and again prayed for strict action against the culprits but no action has been taken so far in present matter. The Photocopies of relevant reminders are annexed herewith and marked as **Annexure-A/11 Collectively**.
- 12) That JVVNL had issued electricity connection to private respondent without making any correspondence with forest department since the matter relates to reserved forest land and eco sensitive zone and as such giving electricity connection for performance of non-forest activities is highly illegal and derogatory to the strict forest laws.
- 13) That Tourism department and Jaipur Nagar Nigam had also issued the permissions without making a word with the forest department and thus they are promoting the non-forest activities upon reserved forest land and eco sensitive zone.
- 14) That the humble applicant craves leave of this Hon'ble Tribunal to raise additional facts and grounds, alter and

*Handwritten signature*

*Handwritten mark*

modified the same. after filing the present Original Application with prior permission to the Hon'ble Tribunal.

**LIMITATION:-**

- 15) That Applicant had submitted detailed complaint to respondents on 03/06/2024 and thereafter submitted 3 reminders to respondents on 24/06/2024, 25/07/2024 and 23/08/2024 respectively but no action has been taken so far in order to get the illegal activities stopped, thus there is no delay in filling this original application and the cause of action is continuous in nature, as such the present original application is well within the limitation.
- 16) That the required demand draft of Rs.1000/- bearing No.\_\_\_\_\_ is enclosed with the application.

**PRAYER**

It is, most respectfully prayed that this Original Application may kindly be allowed and the Hon'ble Tribunal may be pleased to pass following directions and orders:-

(i) By an appropriate order or direction, the Hon'ble Tribunal may kindly be pleased to issue the appropriate directions to respondents as to stoppage of illegal and non-forest activities which are being operated in Lohagarh Fort and Resort & Spa-Destination Wedding Resort with an immediate effect.

(ii) This Hon'ble Tribunal is further pleased to demolish the illegal construction already raised upon reserved forest land and within Eco Sensitive Zone of Nahargarh Wildlife Sanctuary in absence of requisite permissions with immediate effect, which is in violation of Forest Conservation Act, 1980 and guidelines of Central Government and also Notification of Eco Sensitive Zone.

*[Handwritten signature]*

*[Handwritten mark]*

(iii) Respondents be further directed not to raise any further construction during the pendency of this original application.

(iv) Respondents be also directed to act upon in order to record the reserved forest land in the name of forest department in revenue record, which is lying with JDA and some private persons and being used by private respondent and after that same may be restored to its original nature and appropriate arrangements be made in order to prevent its diversion for non-forest purposes.

(v) Forest officials be directed to initiate appropriate criminal proceedings against private respondent and erring officers of State Government for their wrong deeds which are contrary to strict forest laws.

(vi) Department of Tourism, Jaipur Nagar Nigam and JVVNL be directed to withdraw their permissions with immediate effect including disconnection of electricity connection.

(vii) Central Ground Water Authority be directed to take strict and appropriate action against private respondent including imposition of heavy environmental compensation.

(viii) Jaipur Development Authority be directed to withdraw the permissions issued to private respondent for construction and operation of Hotel cum resort, if any.

(ix) Respondents be directed to make sure that there shall be no illegal and non-forest activities within Lohagarh Fort and Resort & Spa-Destination Wedding Resort and also within Eco Sensitive Zone and Operation of commercial establishment of private respondent may kindly be ceased during the pendency of this original application.

(x) Respondents be further directed to ensure that no further construction and other activities will be operated within Lohagarh Fort and Resort & Spa-Destination Wedding Resort upon reserved forest land or within the Eco Sensitive Zone.

(xi) This Hon'ble Tribunal is further pleased to impose heavy penalty and environmental compensation upon the culprits.


*[Handwritten signature]*

*[Handwritten mark]*

(xii) this Hon'ble Tribunal may kindly be please to take appropriate action against the responsible officers and imposed heavy penalties against the officers/officials who have failed to discharge their official duties

(xiii) Pass any other order and direction which this Hon'ble Tribunal may deem fit and proper in the interest of justice.

(xiv) The costs of the litigation may kindly be awarded to the applicant.

  
Filed by Applicant

Through his Counsel:

   
**Krishan Sharma/ Vaibhav Pancholy**

Advocates for Applicant

Filed on 31/08/2024

BEFORE THE HON'BLE NATIONAL GREEN TRIBUNAL  
ZONAL BENCH AT BHOPAL (M.P.)


ORIGINAL APPLICATION NO. **212** OF 2024

**RAJENDRA TIWARI  
VERSUS  
UNION OF INDIA AND OTHERS**

**AFFIDAVIT IN SUPPORT OF ORIGINAL APPLICATION**

I, Rajendra Tiwari son of Shri Shambhu Dayal Tiwari, aged about 45 years, resident of 100 Tiwari Bhawan Gurjar Ghati Amer Road, Jaipur (Rajasthan), do hereby take oath and state as under:-

1. That I am applicant in this case and am well conversant with the facts and circumstances of the case.
2. That averments of facts and ground of the annexed Original Application are true and correct, which I believe to be true and correct on the basis of my personal knowledge.

Identified by  



राजेंद्र तिवारी  
DEPONENT

**VERIFICATION**

I, above named deponent, do hereby verify that contents of para no.1 to 2 of the above affidavit are true & correct to my personal knowledge. Nothing material has been concealed and no part of it is false. SO HELP ME GOD.



**ATTESTED**

  
OATH COMMISSIONER  
RAJASTHAN HIGH COURT  
JAIPUR BENCH, JAIPUR

03 SEP 2024



राजेंद्र तिवारी  
DEPONENT

**BEFORE THE HON'BLE NATIONAL GREEN  
TRIBUNAL CENTRAL ZONAL BENCH BHOPAL  
(M.P.)  
ORIGINAL APPLICATION NO. **212** OF 2024  
RAJENDRA TIWARI  
VERSUS  
UNION OF INDIA AND OTHERS**

<b>COMPILATION-2</b>			
1.	List of documents		
(a)	Photo copy of order dated 21/11/1961.	Annexure-A/1	22-23
(b)	Photo copy of Notification dated 22/09/1980.	Annexure-A/ 2	24-25
(c)	Photo copy of Notification dated 08/03/2019.	Annexure -A/3	26-41
(d)	Photocopy of Van Bandobast Plan Vankhand Amer 54.	Annexure-A/ 4	42-44
(e)	Photocopy of Milan Khestraphal.	Annexure-A/ 5	45-75
(f)	Photocopies of concerned revenue record.	Annexure-A/ 6	76-88
(g)	Photocopies of relevant Jamabandis.	Annexure-A/ 7	89-101
(h)	Photocopy of Google-super-impose.	Annexure-A/ 8	102
(i)	Photocopy of Legal Notice dated 27/04/2024.	Annexure-A/9	103-106
(j)	Photocopy of Complaint dated 03/06/2024.	Annexure-A/10	107-114
(k)	Photocopies of relevant reminders.	Annexure-A/11	115-119
2	Affidavit in support of documents		120
3	Vakalatnama & Court fees		121

PLACE: BHOPAL

DATED: 31/08/24

 Counsel for Applicant  
  
 (Krishan Sharma/ Vaibhav Pancholy) Advocates  
 Add- Chamber No. 178, Old Bldg., Raj High  
 Court, Bench Jaipur at Jaipur (Raj).

Amnd. A/1

विवरण  
 (क) विवरण  
 विवरण  
 (घाट. २० के अर्धीन)

क्र. २० (ख) घ. २०/२२  
 दिनांक २२-११-२२  
 यह विवरण दिनांक १९२०-२० का प्रथम भाग में प्रथम बार प्रकाशित किया गया था।  
 यह विवरण नूतन प्रयोगों पर प्रकाशित होने के बाद में प्रकाशित किया गया है।  
 यह विवरण नूतन प्रयोगों पर प्रकाशित होने के बाद में प्रकाशित किया गया है।  
 यह विवरण नूतन प्रयोगों पर प्रकाशित होने के बाद में प्रकाशित किया गया है।

यह विवरण नूतन प्रयोगों पर प्रकाशित होने के बाद में प्रकाशित किया गया है।  
 यह विवरण नूतन प्रयोगों पर प्रकाशित होने के बाद में प्रकाशित किया गया है।  
 यह विवरण नूतन प्रयोगों पर प्रकाशित होने के बाद में प्रकाशित किया गया है।

CFM

क्र. सं.	विवरण	प्रमाणित	दिनांक
१	अन्य	५५११२३	२२-११-२२
२	अन्य	१००१२३	२२-११-२२
३	अन्य	२२२२२२	२२-११-२२
४	अन्य	२२२२२२	२२-११-२२
५	अन्य	२२२२२२	२२-११-२२
६	अन्य	२२२२२२	२२-११-२२
७	अन्य	२२२२२२	२२-११-२२
८	अन्य	२२२२२२	२२-११-२२
९	अन्य	२२२२२२	२२-११-२२
१०	अन्य	२२२२२२	२२-११-२२
११	अन्य	२२२२२२	२२-११-२२
१२	अन्य	२२२२२२	२२-११-२२
१३	अन्य	२२२२२२	२२-११-२२
१४	अन्य	२२२२२२	२२-११-२२
१५	अन्य	२२२२२२	२२-११-२२
१६	अन्य	२२२२२२	२२-११-२२
१७	अन्य	२२२२२२	२२-११-२२
१८	अन्य	२२२२२२	२२-११-२२
१९	अन्य	२२२२२२	२२-११-२२
२०	अन्य	२२२२२२	२२-११-२२

अन्य विवरण

पुस्तक संख्या १०१

देवनागरी	१०००.००
ब्रजभाषा	१०००.००
संस्कृत	१०००.००
अंग्रेजी	१०००.००
हिन्दी	१०००.००
उर्दू	१०००.००
पंजाबी	१०००.००
मराठी	१०००.००
गुजराती	१०००.००
तेलुगु	१०००.००
कन्नड़	१०००.००
मलयालम	१०००.००
संयुक्त	१०००.००
अन्य	१०००.००
कुल	१०००.००

ऑडिट संख्या ३७ भाग २ वरी सादर रोज वक्तव्य

क्र.सं.	विवरण	द्वितीय व तृतीय		दिनांक	विवरण
		परी	तृतीय		
१					
२					
३					
४					
५					
६					
७					
८					
९					
१०					
११					
१२					
१३					
१४					
१५					
१६					
१७					
१८					
१९					
२०					
२१					
२२					
२३					
२४					
२५					
२६					
२७					
२८					
२९					
३०					

T.C. P. 22-23

प्रपत्र 'जे'  
विज्ञप्ति  
(धारा 20 के अधीन)

दिनांक 21.11.61

संख्या एफ.7(28)रा.क./61 चूंकि विज्ञप्ति दिनांक 15.10.47 द्वारा नीचे लिखी हुई भूमि की जयपुर वन अधिनियम, 1939 के अधीन आरक्षित दर के रूप में गठित किये जाने का प्रस्ताव किया गया था।

और चूंकि इन भूमियों पर अधिकारों के बारे में अधियानचाएँ यदि हों, निबटा दी गई हैं।

और चूंकि उपर्युक्त अधियाचनाओं पर पारित व आदेशों के विरुद्ध अपील पेश करने की अवधि व्यतीत हो चुकी है और इस अवधि में प्रस्तुत की गई अपीलें निबटा दी गई हैं।

और चूंकि प्रस्तावित वन में सम्मिलित किये जाने के लिये अवाप्त की गई समस्त भूमियां, यदि हों, अनिवार्य अवाप्ति कानून के अधीन सरकार में निहित हो गई हैं।

अतः अब राजस्थान वन अधिनियम, 1953 एक्ट की धारा 20 द्वारा प्रदत्त शक्तियों के प्रयोग में राज्य सरकार उक्त भूमि को दिनांक 15.01.62 से प्रभाव रखते हुये आरक्षित वन घोषित करती है जो इस प्रावधान के अधीन है कि नीचे लिखे गये गांव कोई अधिकार नहीं रखेंगे। उक्त अधिकारों की संक्षिप्त सूची (1) में उल्लिखित सीमा तक रखते रहेंगे और अनुदान नहीं पावेंगे। संक्षिप्त सूची (2) में उल्लिखित सीमा तक ऐसे मौसमों में, उक्त वनों के ऐसे भागों में तथा ऐसे नियमों के अधीन, जो राज्य सरकार द्वारा समय 2 पर निर्धारित किये जावें, अनुदानों का उपयोग करेंगे।

T.C. Pg. 22-23

राज्यपाल की आज्ञा से  
शासन सचिव

भूमि का विवरण

जिला	तहसील	बन-खंड का नाम	मौजा	क्षेत्रफल	विशेष विवरण
1	2	3	4	5	6
जयपुर	जयपुर	आनेर 54	आनेर	4411-531	सीमा विवरण का परिशिष्ट अ संलग्न है
	आनेर		मानपुर सडवा	157-125	
	जमवारानगढ		विजय नहर	81-344	
			नाहरगढ	2152-406	
			बस्सी	276-875	
			सीतारामपुरा	363-531	
			किशनबाग		

प्रकाश त्यागी  
27.6.60

T. U. Pg. 22 = 23

- (क) इस वन खण्ड में निम्न पगडण्डियां व रास्ते होकर जाते हैं, हम पर वाशिन्दगान को आने-जाने का अधिकार है:-
- रास्ता लक्ष्मीनारायणपुरा से लुनियावास दौलतपुरा अनुमानतः 1 मील लम्बी 4 फीट चौड़ी
- रास्ता सींगवाना से कूकस अनुमानतः 3 मील लम्बी 9 फीट चौड़ी
- रास्ता शिष्यावास से आमेर अनुमानतः 4 मील लम्बी 5 फीट चौड़ी
- रास्ता बडा गांव से कूकस खोरा अनुमानतः 4 मील लम्बी 9 फीट चौड़ी
- रास्ता बडा गांव से रामसागर अनुमानतः 1 मील लम्बी 5 फीट चौड़ी
- पगडण्डी लवाना से जैतपुरा अनुमानतः 1 मील लम्बी 3 फीट चौड़ी
- पगडण्डी गुनावता से खापरेडी अनुमानतः 2 मील लम्बी 3 फीट चौड़ी
- पगडण्डी चमनपुरिया से खुराड अनुमानतः 1 मील लम्बी 3 फीट चौड़ी
- पगडण्डी नटाट से मस्तीवास व जंगल अनुमानतः 1 मील लम्बी 3 फीट चौड़ी
- पगडण्डी लापरेडी से कूकस गुनावता अनुमानतः 3 मील लम्बी 8 फीट चौड़ी
- पगडण्डी अखैपुरिया से लुनियावास दौलतपुरा अनुमानतः 3 मील लम्बी 4 फीट चौड़ी
- पगडण्डी हरवर से कचरावाला अनुमानतः 3 मील लम्बी 4 फीट चौड़ी
- पगडण्डी ढण्ड से सींगदावा अनुमानतः 3 मील लम्बी 4 फीट चौड़ी
- रास्ता सेवारामपुरा से मन्दराली चौकी अनुमानतः 1 मील लम्बी 9 फीट चौड़ी
- रास्ता दौलतपुरा से बडागांव कूकस अनुमानतः 6 मील लम्बी 5 फीट चौड़ी
- रास्ता माहलावास से जैसला बडागांव अनुमानतः 6 मील लम्बी 5 फीट चौड़ी
- सडक नाहरगढ से आमेर अनुमानतः 2 मील लम्बी 20 फीट चौड़ी
- रास्ता बीड पापड से मंदराली चौकी अनुमानतः 5 मील लम्बी 5 फीट चौड़ी
- पगडण्डी अचरोल से नवाना गुनावता अनुमानतः 2 मील लम्बी 4 फीट चौड़ी
- पगडण्डी बगवाडा से कचरावाला अनुमानतः 3 मील लम्बी 4 फीट चौड़ी
- (ख) इस वन खण्ड में निम्न देवस्थान हैं, जहां वाशिन्दगान को दर्शनार्थ आने जाने का अधिकार है:-
- भोमियाजी - सैडमाई भरतरी (मेला बैसाख व भाद्रपद में भरता है)

T.C. Pg. 22-23

सती का देवरा - देवीजी - कुंड सासों का - गणेशजी - चरण मंदिर  
 राजेश्वरीजी - पीर का स्थान - हर्षनाथ भैरुजी - नरसिंह बुर्ज-  
 सीतारामजी- राधाकुण्ड-अनुमानजी - महादेवजी - मणेशजी -  
 जावण्डा माताजी - जोगेश्वरजी।

- (ग) इस वन खण्ड में मवेशी के पानी पीने के स्थान हैं, जहां बाशिन्दगान की मवेशी, जो जंगल में चरने जाती हैं, पानी पीती हैं :-  
 लक्ष्मण तलाई - पीली - छीलावाली - पादुकाली ' निझरा - मोडियावाली  
 सेडालाई - शेलालवाली - पन्नावाली - नडेतलाई - बांदी रामसागर - नला  
 बीड की पापड - सागर (छोटा-बडा) कुण्डोलाव - कावोलाव - बडी तलाई  
 कोठियां (दोलतपुरा बगवाडा)।
- (घ) इस वन खण्ड में निम्न ग्रामों कमे शमशान और किले अन्दर हैं:-  
 लक्ष्मीनारायण पुरा - सींगवाना - बीड पापड - बगवाडा - नाहरगढ -  
 भावगढ - अचरोल





F.C. Pg. 24-25

राजस्थान सरकार  
राजस्व (ग्रुप-8) विभाग

क्रमांक/एफ11(39) राज-8/80

जयपुर, दिनांक 22 सितम्बर, 1980

अधि-सूचना

वन्य जीव (सुरक्षा) अधिनियम 1972 (1) 72 का केन्द्रीय अधिनियम संख्या 53, जो कि भारत सरकार कृषि मंत्रालय (कृषि विभाग) की अधिसूचना संख्या प011014/3/12 एफ.आर. आई./डब्ल्यू.एल. एफ. दिनांक 1 सितम्बर 1973 से राजस्थान राज्य पर लागू किया जा चुका है, की धारा 18 के उपबन्धों के अधीन राज्य सरकार निम्न अनुसूचि में वर्णित सीमाओं के अन्तर्गत आने वाली जयपुर जिले की भूमियों को उनकी परिस्थिति व महत्व को ध्यान में रखते हुए, एतद् द्वारा वन्य जीव अभ्यारण्य घोषित करती है, जिसे भविष्य में नाहरगढ़ वन्य जीव अभ्यारण्य के नाम से जाना जावेगा एवं जो उक्त अधिनियम या तदक्षीन बनाये गये नियमों से जारी किये गये आदेशों के उपबन्धों का विषय होगा।

अनुसूचिनाहरगढ़ वन्य जीव अभ्यारण्य की सीमाओं का विवरण:-

(देखिये भारतीय वन्य जीव सुरक्षा अधिनियम 1972 की धारा 18-2)

सीमा विवरण नाहरगढ़ वन्य जीव अभ्यारण्य

उत्तर- वनक्षेत्र बीड़ तालेड़ा व ग्राम पापड़ की उत्तरी सीमाओं तक ग्राम कूकस का वन क्षेत्र सीमावर्ती वन क्षेत्र ग्राम दोलतपुरा खसरा नम्बर 1090 व 1091 ग्राम कूकस खसरा नम्बरान 4,5,6 व 7 का उत्तरी भाग।

पूर्व- वन सीमा लाईन सलीपवर्ती राजस खेत्र ग्राम गूगना, खुराड, गिगनपुरा, आगेर, आवादी आगेर आवादी आगेर गांवठा, आगेर देहली रोड व राजस खेत्र ग्राम नाहरगढ़।

दक्षिण- वन सीमा लाईन सलीपवर्ती आवादी गहमुरी व पुरानी बरती।

Trc:Pg. 24-25

पश्चिमी- नाहरी का नाका आवादी क्षेत्र व राजस्व क्षेत्र ग्राम किशन वाग, वीडू पापड़ व नाला, अमानीशाह से पश्चिम विश्कर्मा, औद्योगिक क्षेत्र व वन सीमा लाइन समीपवर्ती राजस्व क्षेत्र जेसला, आकेड़ा, शिस्वावास, बड़ा गाँव माडिया व समीपवर्ती क्षेत्र बड़ा गाँव नाडिया खसरा नम्बर 02-85 व 83 का उत्तरी पश्चिमी कोना व सीमा वन क्षेत्र तोलेडा समीपवर्ती वन क्षेत्र ग्राम दोलतपुरा खसरा नम्बर 1092-93

राज्यपाल के आदेश पे

(एम०एस० सिधवा)  
उप शासन सचिव

प्रतिलिपि सूचनार्थ एवं आवश्यक कार्यावाही हेतु प्रेषित है:-

1. सचिव, राज्यपाल महोदय, राजस्थान जयपुर।
2. सचिव, मुख्यमंत्री महोदय, राजस्थान जयपुर।
3. समस्त निजी सचिव/मंत्री/उप सचिव, राजस्थान जयपुर।
4. निजी सचिव, मुख्य सचिव, राजस्थान जयपुर।
5. समस्त शासन सचिव, राजस्थान जयपुर।
6. मुख्य वन संरक्षक, राजस्थान जयपुर।
7. मुख्य वन्य जीव प्रतिपालक, राजस्थान जयपुर।
8. जिलाधीश जयपुर
9. कार्मिक एवं प्रशासनिक सुधार विभाग प्रशासनिक अनुभाग- को अतिरिक्त 10 प्रतियां सहित।
10. गार्ड फाईल।

उप शासन सचिव

प्रतिलिपि पुनः प्रेषित है:-

1. सचिव, राजस्थान विधान सभा, जयपुर।
2. सचिव, राजस्थान लोक सेवा आयोग, अजमेर।
3. पंजीयक, राजस्थान उच्च न्यायालय, जोधपुर/जयपुर।

उप शासन सचिव

प्रतिलिपि अधीक्षक, केन्द्रीय मुद्रणालय, जयपुर को अगले राजपत्र में प्रकाशनार्थ प्रेषित है।

उप शासन सचिव

एम०पी० वेरवा / 21.08.80

Annex A/3

उपाबंध-V

की गई कार्रवाई की रिपोर्ट का रूप विधान:

1. बैठकों की संख्या और तारीख।
2. बैठकों का कार्यवृत्त : (कृपया मुख्य उल्लेखनीय बिंदुओं का वर्णन करें। बैठक के कार्यवृत्त को एक पृथक् उपाबंध में उपाबंध करें)।
3. आंचलिक महायोजना की तैयारी की प्रास्थिति जिसके अंतर्गत पर्यटन महायोजना भी है।
4. भू-अभिलेख में सदृश्य त्रुटियों के सुधार के लिए ब्यौहार किए गए मामलों का सारांश (पारिस्थितिकी संवेदी जोन वार) ब्यौरे एक पृथक् उपाबंध के रूप में उपाबंध किए जा सकते हैं।
5. पर्यावरण समाघात निर्धारण अधिसूचना, 2006 के अधीन आने वाली गतिविधियों की संवीक्षा के मामलों का सारांश। (ब्यौरे एक पृथक् उपाबंध के रूप में संलग्न किए जा सकते हैं)।
6. पर्यावरण समाघात निर्धारण अधिसूचना, 2006 के अधीन न आने वाली गतिविधियों की संवीक्षा के मामलों का सारांश। (ब्यौरे एक पृथक् उपाबंध के रूप में संलग्न किए जा सकते हैं)।
7. पर्यावरण (संरक्षण) अधिनियम, 1986 की धारा 19 के अधीन दाखिल की गई शिकायतों का सारांश।
8. कोई अन्य महत्वपूर्ण विषय।

**MINISTRY OF ENVIRONMENT, FOREST AND CLIMATE CHANGE  
NOTIFICATION**

New Delhi, the 8th March, 2019

**S.O.1220(E).**—WHEREAS, a draft notification was re-notified and published in the Gazette of India, Extraordinary, vide notification of the Government of India in the Ministry of Environment, Forest and Climate Change number S.O. 2995 (E), dated the 11<sup>th</sup> September, 2017, inviting objections and suggestions from all persons likely to be affected thereby within the period of sixty days from the date on which copies of the Gazette containing the said notification were made available to the public;

**AND WHEREAS**, copies of the Gazette containing the said draft notification were made available to the public on the 12<sup>th</sup> September, 2017;

**AND WHEREAS**, no objections and suggestions were received from persons and stakeholders in response to the draft notification;

**AND WHEREAS**, Nahargarh Wildlife Sanctuary is lying between latitudes 26°56'15.08"N & 26°57'5.81"N and longitudes 75°48'55.70"E & 75°46'54.65"E. The Sanctuary was notified vide Government of Rajasthan notification No. F11 (39) Revenue/8/80 of dated the 22<sup>nd</sup> September, 1980. The sanctuary is situated in the Aravalli ranges at Amber hills, Jaipur district of Rajasthan and is spread over an area of 52.40 square kilometers;

**AND WHEREAS**, the Sanctuary has "Tropical Dry Deciduous Forest" and "Tropical Thorn Forest" as per classification of Champion and Seth. The forest is spread over the area on various geological and soil formations over the hilly terrain of Aravallis and hence varies in composition;

**AND WHEREAS**, the Wildlife Sanctuary has a variety of habitats for diversified flora and major flora of this sanctuary includes salar (*Boswellia serrata*), gurjan (*Linnaea gradis*), tendu (*Dispyros melanoxylon*), karaya (*Sterculia urens*), gugal (*Commiphora mukul*), amaltas (*Cassia fistula*), awanla (*Embellica officinalis*), binnas (*Hesparathusa cranulata*), um (*Seccopetalum tomentosa*), goya khir (*Dishrostachya cineria*), sainja (*Maringa pterygosperma*), dhak (*Butea monosperma*), rahan (*Soydmida febriguga*), mokha (*Scherebra swetenoides*), rohini (*Mallatus*

*philipnensis*), ber (*Zizphus jujuba*), jamun (*Syzyguim cumini*), gular (*Ficus glomerata*), kadam (*Mitragyna parvifolia*), bahira (*Terminalia bellerica*), dhaora (*Anogeissus latifolia*), kahjur (*Phoenix syvestris*), hingot (*Balanites aegyptica*), khair (*Acacia catechu*), sevan (*Gmelia arborea*), arjun (*Terminalia arjuna*), neem (*Azadirachta indica*), peepal (*Ficus religiosa*), bargad (*Ficus benghalensis*), shiham (*Dalbergia sissoo*), bijasal (*Pterocarpus marsupium*), kakon (*Flacourita indica*), kharini (*Wrightia tinctoria*), dudhi (*Wrightia tomentosa*), jhinjha (*Bauhinia recemosa*), casaeria (*Casaeria tomentosa*), barn (*Creataeva relegiosa*), bel (*Aegle marmelose*), ronj (*Acacia marmelose*), lisora (*Cordia myxa*), churel (*Holoptelia intergrifoila*), aam (*Mangifera andica*), imli (*Tamarindus indica*), kaith (*Limonia acidissima*), siris (*Albizzia lebbek*), semal (*Bombaz ceriba*), cleastrus (*Cleastrus paniculates*), etc.;

**AND WHEREAS**, the Sanctuary has variety of habitats for diversified fauna. Fish species recorded from of this Sanctuary includes catal (*Catla catla*), greyei (*Channa marulius*), lanchi (*Walago attu*), mahseer (*Tor tor*), mirgal (*Cirrhinus mrigala*), roho (*Labeo rohita*), savank (*Channa punctatus*), seenghari (*Mystus seenghala*). Apart from fishes, the common Indian toad (*Bufo melanostictus*), common frog (*Rana tigerina*), banded krait (*Bugorus fasciatus*), cobra (*Naja naja*), common krait (*Bungarus caeruleus*), fresh water swamp crocodile (*Crocodylus palustris*), Indian python (*Python molurus*), north Indian flap shelled turtle (*Lissemys punctata punctata*), rat snake (*Ptyas mucosus*), leopard (*Panthera pardus*), etc. the main fauna of the sanctuary;

**AND WHEREAS**, it is necessary to conserve and protect the area, the extent and boundaries of Nahargarh Wildlife Sanctuary which are specified in paragraph 1 as Eco-Sensitive Zone from ecological, environmental and biodiversity point of view and to prohibit industries or class of industries and their operations and processes in the said Eco-Sensitive Zone;

**NOW, THEREFORE**, in exercise of the powers conferred by sub-section (1) and clauses (v) and (xiv) of sub-section (2) and sub-section (3) of section 3 of the Environment (Protection) Act, 1986 (29 of 1986) (hereafter in this notification referred to as the Environment Act) read with sub-rule (3) of rule 5 of the Environment (Protection) Rules, 1986, the Central Government hereby notifies an area to an extent of 0 (zero) to 13 kilometers around the boundary of Nahargarh Wildlife Sanctuary, in Jaipur district of Rajasthan as Eco-Sensitive Zone (hereafter in this notification referred to as the Eco-Sensitive Zone) details of which are as under, namely: -

1. **Extent and boundaries of Eco-Sensitive Zone.**— (1) The Eco-Sensitive Zone shall be to an extent of 0 (zero) to 13 kilometers around the boundary of Nahargarh Wildlife Sanctuary and the area of the Eco-Sensitive Zone is 79.356 square kilometres. Zero extent is towards the sides with heavy urbanization.
  - (2) The boundary description of Nahargarh Wildlife Sanctuary and its Eco-Sensitive Zone is appended in **Annexure-I**.
  - (3) The maps of the Nahargarh Wildlife Sanctuary demarcating Eco-Sensitive Zone along with boundary details and latitudes and longitudes are appended as **Annexure-IIA**, and **Annexure-IIB**.
  - (4) List of geo-coordinates of the boundary of Nahargarh Wildlife Sanctuary and Eco-Sensitive Zone are given in table **A** and **B** of **Annexure-III**.
  - (5) The lists of village falling in the Sanctuary and proposed Eco-Sensitive Zone along with their geo co-ordinates at prominent points are appended as **Annexure-IV**.
2. **Zonal Master Plan for Eco-Sensitive Zone.**— (1) The State Government shall, for the purposes of the Eco-Sensitive Zone prepare a Zonal Master Plan within a period of two years from the date of publication of this notification in the Official Gazette, in consultation with local people and adhering to the stipulations given in this notification for approval of the Competent authority of State.
  - (2) The Zonal Master Plan for the Eco-Sensitive Zone shall be prepared by the State Government in such manner as is specified in this notification and also in consonance with the relevant Central and State laws and the guidelines issued by the Central Government, if any.

- (3) The Zonal Master Plan shall be prepared in consultation with the following Departments of the State Government, for integrating the ecological and environmental considerations into the said plan:-
- (i) Environment,
  - (ii) Forest,
  - (iii) Urban Development,
  - (iv) Tourism,
  - (v) Revenue,
  - (vi) Agriculture,
  - (vii) Rural Development,
  - (viii) Irrigation and Flood Control,
  - (ix) Municipal,
  - (x) Panchayati Raj,
  - (xi) Public Works Department, and
  - (xii) Rajasthan State Pollution Control Board.
- (4) The Zonal Master Plan shall not impose any restriction on the approved existing land use, infrastructure and activities, unless so specified in this notification and the Zonal Master Plan shall factor in improvement of all infrastructure and activities to be more efficient and eco-friendly.
- (5) The Zonal Master Plan shall provide for restoration of denuded areas, conservation of existing water bodies, management of catchment areas, watershed management, groundwater management, soil and moisture conservation, needs of local community and such other aspects of the ecology and environment that need attention.
- (6) The Zonal Master Plan shall demarcate all the existing worshipping places, villages and urban settlements, types and kinds of forests, agricultural areas, fertile lands, green area, such as, parks and like places, horticultural areas, orchards, lakes and other water bodies with supporting maps giving details of existing and proposed land use features.
- (7) The Zonal Master Plan shall regulate development in Eco-Sensitive Zone and adhere to prohibited and regulated activities listed in the Table in paragraph 4 and also ensure and promote eco-friendly development for security of local communities' livelihood.
- (8) The Zonal Master Plan shall be co-terminus with the Regional Development Plan.
- (9) The Zonal Master Plan so approved shall be the reference document for the Monitoring Committee for carrying out its functions of monitoring in accordance with the provisions of this notification.
- 3. Measures to be taken by the State Government.-** The State Government shall take the following measures for giving effect to the provisions of this notification, namely:-
- (1) **Land use.-** (a) Forests, horticulture areas, agricultural areas, parks and open spaces earmarked for recreational purposes in the Eco-Sensitive Zone shall not be used or converted into areas for commercial or residential or industrial activities:

Provided that the conversion of agricultural and other lands, for the purpose other than that specified at part (a) above, within the Eco-Sensitive Zone may be permitted on the recommendation of the Monitoring Committee, and with the prior approval of the competent authority under Regional Town Planning Act and other rules and regulations of Central Government or State Government as applicable and *vide* provisions of this Notification, to meet the residential needs of the local residents and for activities such as:-

- (i) widening and strengthening of existing roads and construction of new roads;

- (ii) construction and renovation of infrastructure and civic amenities;
- (iii) small scale industries not causing pollution;
- (iv) cottage industries including village industries; convenience stores and local amenities supporting eco-tourism including home stay;
- (v) rainwater harvesting; and
- (vi) promoted activities given under paragraph 4:

Provided further that no use of tribal land shall be permitted for commercial and industrial development activities without the prior approval of the competent authority under Regional Town Planning Act and other rules and regulations of the State Government and without compliance of the provisions of article 244 of the Constitution or the law for the time being in force, including the Scheduled Tribes and Other Traditional Forest Dwellers (Recognition of Forest Rights) Act, 2006 (2 of 2007):

Provided also that any error appearing in the land records within the Eco-Sensitive Zone shall be corrected by the State Government, after obtaining the views of Monitoring Committee, once in each case and the correction of said error shall be intimated to the Central Government in the Ministry of Environment, Forest and Climate Change:

Provided also that the correction of error shall not include change of land use in any case except as provided under this sub-paragraph.

(b) Efforts shall be made to reforest the unused or unproductive agricultural areas with afforestation and habitat restoration activities.

(2) **Natural water bodies.**—The catchment areas of all natural springs shall be identified and plans for their conservation and rejuvenation shall be incorporated in the Zonal Master Plan and the guidelines shall be drawn up by the State Government in such a manner as to prohibit development activities at or near these areas which are detrimental to such areas.

(3) **Tourism or Eco-tourism.**— (a) All new eco-tourism activities or expansion of existing tourism activities within the Eco-Sensitive Zone shall be as per the Tourism Master Plan for the Eco-Sensitive Zone.

(b) The Eco-Tourism Master Plan shall be prepared by the State Department of Tourism in consultation with State Departments of Environment and Forests.

(c) The Tourism Master Plan shall form a component of the Zonal Master Plan.

(d) The activities of eco-tourism shall be regulated as under, namely:-

(i) . new construction of hotels and resorts shall not be allowed within one kilometre from the boundary of the Wildlife Sanctuary or upto the extent of the Eco-Sensitive Zone whichever is nearer:

Provided that beyond the distance of one kilometre from the boundary of the Wildlife Sanctuary till the extent of the Eco-Sensitive Zone, the establishment of new hotels and resorts shall be allowed only in pre-defined and designated areas for eco-tourism facilities as per Tourism Master Plan;

(ii) all new tourism activities or expansion of existing tourism activities within the Eco-Sensitive Zone shall be in accordance with the guidelines issued by the Central Government in the Ministry of Environment, Forest and Climate Change and the eco-tourism guidelines issued by National Tiger Conservation Authority (as amended from time to time) with emphasis on eco-tourism;

(iii) until the Zonal Master Plan is approved, development for tourism and expansion of existing tourism activities shall be permitted by the concerned regulatory authorities based on the actual site specific scrutiny and recommendation of the Monitoring Committee and no new hotel, resort or commercial establishment construction shall be permitted within Eco-Sensitive Zone area.

- (4) **Natural heritage.**- All sites of valuable natural heritage in the Eco-Sensitive Zone, such as the gene pool reserve areas, rock formations, waterfalls, springs, gorges, groves, caves, points, walks, rides, cliffs, etc. shall be identified and a heritage conservation plan shall be drawn up for their preservation and conservation as a part of the Zonal Master Plan.
- (5) **Man-made heritage sites.**- Buildings, structures, artefacts, areas and precincts of historical, architectural, aesthetic, and cultural significance shall be identified in the Eco-Sensitive Zone and heritage conservation plan for their conservation shall be prepared as part of the Zonal Master Plan.
- (6) **Noise pollution.** - Prevention and control of noise pollution in the Eco-Sensitive Zone shall be complied with the provisions of the Noise Pollution (Regulation and Control) Rules, 2000 under the Environment Act.
- (7) **Air pollution.**- Prevention and control of air pollution in the Eco-Sensitive Zone shall be carried out in accordance with the provisions of the Air (Prevention and Control of Pollution) Act, 1981 (14 of 1981) and the rules made thereunder.
- (8) **Discharge of effluents.**- Discharge of treated effluent in Eco-Sensitive Zone shall be in accordance with the provisions of the General Standards for Discharge of Environmental Pollutants covered under the Environment Act and the rules made thereunder or standards stipulated by State Government whichever is more stringent.
- (9) **Solid wastes.**- Disposal and Management of solid wastes shall be as under:-
- (a) The solid waste disposal and management in the Eco-Sensitive Zone shall be carried out in accordance with the Solid Waste Management Rules, 2016, published by the Government of India in the Ministry of Environment, Forest and Climate Change *vide* notification number S.O. 1357 (E), dated the 8<sup>th</sup> April, 2016; the inorganic material may be disposed in an environmental acceptable manner at site identified outside the Eco-Sensitive Zone.
- (b) Safe and Environmentally Sound Management (ESM) of Solid wastes in conformity with the existing rules and regulations using identified technologies may be allowed within Eco-Sensitive Zone.
- (10) **Bio-Medical Waste.**- Bio Medical Waste Management shall be as under.-
- (a) The Bio-Medical Waste disposal in the Eco-Sensitive Zone shall be carried out in accordance with the Bio-Medical Waste Management, Rules, 2016 published by the Government of India in the Ministry of Environment, Forest and Climate Change *vide* notification number G.S.R. 343 (E), dated the 28<sup>th</sup> March, 2016.
- (b) Safe and Environmentally Sound Management of Bio-Medical Wastes in conformity with the existing rules and regulations using identified technologies may be allowed within the Eco-Sensitive Zone.
- (11) **Plastic waste management.**- The plastic waste management in the Eco-Sensitive Zone shall be carried out as per the provisions of the Plastic Waste Management Rules, 2016, published by the Government of India in the Ministry of Environment, Forest and Climate Change *vide* notification number G.S.R. 340(E), dated the 18<sup>th</sup> March, 2016, as amended from time to time.
- (12) **Construction and demolition waste management.**- The construction and demolition Waste Management in the Eco-Sensitive Zone shall be carried out as per the provisions of the Construction and Demolition Waste Management Rules, 2016 published by the Government of India in the Ministry of Environment, Forest and Climate Change *vide* notification number G.S.R. 317(E), dated the 29<sup>th</sup> March, 2016, as amended from time to time.

- (13) **E-waste.**- The e - waste management in the Eco-Sensitive Zone shall be carried out as per the provisions of the E-Waste Management Rules, 2016, published by the Government of India in the Ministry of Environment, Forest and Climate Change, as amended from time to time.
- (14) **Vehicular traffic.**- The vehicular movement of traffic shall be regulated in a habitat friendly manner and specific provisions in this regard shall be incorporated in the Zonal Master Plan and till such time as the Zonal Master plan is prepared and approved by the Competent Authority in the State Government, the Monitoring Committee shall monitor compliance of vehicular movement under the relevant Acts and the rules and regulations made thereunder.
- (15) **Vehicular pollution.**- Prevention and control of vehicular pollution shall be in compliance with applicable laws and efforts shall be made for use of cleaner fuels.
- (16) **Industrial units.**- (i) On or after the publication of this notification in the Official Gazette, no new polluting industries shall be permitted to be set up within the Eco-Sensitive Zone.  
(ii) Only non-polluting industries shall be allowed within Eco-Sensitive Zone as per the classification of Industries in the guidelines issued by the Central Pollution Control Board in February, 2016, unless so specified in this notification, and in addition, the non-polluting cottage industries shall be promoted.
- (17) **Protection of hill slopes.**- The protection of hill slopes shall be as under:-  
(a) The Zonal Master Plan shall indicate areas on hill slopes where no construction shall be permitted;  
(b) Construction shall not be permitted on existing steep hill slopes or slopes with a high degree of erosion.
4. **List of activities prohibited or to be regulated within Eco-Sensitive Zone.**- All activities in the Eco-Sensitive Zone shall be governed by the provisions of the Environment Act and the rules made there under including the Coastal Regulation Zone, 2011 and the Environmental Impact Assessment Notification, 2006 and other applicable laws including the Forest (Conservation) Act, 1980 (69 of 1980), the Indian Forest Act, 1927 (16 of 1927), the Wildlife (Protection) Act 1972, (53 of 1972), and amendments made thereto and be regulated in the manner specified in the Table below, namely:-

TABLE

S. No.	Activity	Description
(1)	(2)	(3)
<b>A. Prohibited Activities</b>		
1.	Commercial mining, stone quarrying and crushing units.	(a) All new and existing mining (minor and major minerals), stone quarrying and crushing units are prohibited with immediate effect except for meeting the domestic needs of bona fide local residents including digging of earth for construction or repair of houses and for manufacture of country tiles or bricks for housing and for other activities; (b) The mining operations shall be carried out in accordance with the order of the Hon'ble Supreme Court dated the 4 <sup>th</sup> August, 2006 in the matter of T.N. Godavarman Thirumulpad Vs. UOI in W.P.(C) No.202 of 1995 and dated the 21 <sup>st</sup> April, 2014 in the matter of Goa Foundation Vs. UOI in W.P.(C) No.435 of 2012.

2.	Setting of industries causing pollution (Water, Air, Soil, Noise, etc.).	New industries and expansion of existing polluting industries in the Eco-Sensitive Zone shall not be permitted: Provided that non-polluting industries shall be allowed within Eco-Sensitive Zone as per classification of Industries in the guidelines issued by the Central Pollution Control Board in February, 2016, unless otherwise specified in this notification and in addition the non-polluting cottage industries shall be promoted.
3.	Establishment of major hydro-electric project.	Prohibited (except as otherwise provided) as per the applicable laws.
4.	Use or production or processing of any hazardous substances.	Prohibited (except as otherwise provided) as per the applicable laws.
5.	Discharge of untreated effluents in natural water bodies or land area.	Prohibited (except as otherwise provided) as per the applicable laws.
6.	Setting up of new saw mills.	New or expansion of existing saw mills shall not be permitted within the Eco-Sensitive Zone.
7.	Setting up of brick kilns.	Prohibited (except as otherwise provided) as per the applicable laws.
8.	Commercial use of firewood.	Prohibited (except as otherwise provided) as per the applicable laws.
9.	New wood based industry.	Prohibited (except as otherwise provided) as per the applicable laws.
10.	Fishing.	Prohibited (except as otherwise provided) as per the applicable laws.
11.	Use of plastic carry bags.	Prohibited (except as otherwise provided) as per the applicable laws.
<b>B. Regulated Activities</b>		
12.	Commercial establishment of hotels and resorts.	No new commercial hotels and resorts shall be permitted within one kilometer of the boundary of the protected area or upto the extent of Eco-Sensitive Zone, whichever is nearer, except for small temporary structures for eco-tourism activities: Provided that, beyond one kilometer from the boundary of the protected area or upto the extent of Eco-Sensitive Zone whichever is nearer, all new tourist activities or expansion of existing activities shall be in conformity with the Tourism Master Plan and guidelines as applicable.
13.	Construction activities.	(a) New commercial construction of any kind shall not be permitted within one kilometer from the boundary of the protected area or up to extent of the Eco-Sensitive Zone, whichever is nearer: Provided that, local people shall be permitted to undertake construction in their land for their use including the activities mentioned in sub-paragraph (1) of paragraph 3 as per building bye-laws to meet the residential needs of the local residents.

		<p>Provided further that the construction activity related to small scale industries not causing pollution shall be regulated and kept at the minimum, with the prior permission from the competent authority as per applicable rules and regulations, if any.</p> <p>(b) Beyond one kilometer it shall be regulated as per the Zonal Master Plan.</p>
14.	Felling of trees.	<p>(a) There shall be no felling of trees in the forest or Government or revenue or private lands without prior permission of the Competent Authority in the State Government.</p> <p>(b) The felling of trees shall be regulated in accordance with the provisions of the concerned Central or State Act and the rules made thereunder.</p>
15.	Commercial extraction of surface and ground water.	Regulated as per the applicable laws.
16.	Erection of electrical and communication towers and laying of cables and other infrastructures.	Regulated under applicable laws (underground cabling may be promoted).
17.	Widening and strengthening of existing roads and construction of new roads.	Taking measures of mitigation as per the applicable laws, rules and regulation and available guidelines.
18.	Movement of vehicular traffic at night.	Regulated for commercial purpose under applicable laws.
19.	Introduction of exotic species.	Regulated as per the applicable laws.
20.	Protection of hill slopes and river banks.	Regulated as per the applicable laws.
21.	Discharge of treated waste water or effluents in natural water bodies or land area.	The discharge of treated waste water or effluents shall be avoided to enter into the water bodies and efforts shall be made for recycle and reuse of treated waste water. Otherwise the discharge of treated waste water or effluent shall be regulated as per the applicable laws.
22.	Commercial sign boards and hoardings.	Regulated as per the applicable laws.
23.	Small scale non-polluting industries.	Non-polluting industries as per classification of industries issued by the Central Pollution Control Board in February, 2016 and non-hazardous, small-scale and service industry, agriculture, floriculture, horticulture or agro-based industry producing products from indigenous materials from the Eco-Sensitive Zone shall be permitted by the competent Authority.
24.	Collection of Forest produce or Non-Timber Forest produce.	Regulated as per the applicable laws.
25.	Solid waste management.	Regulated as per the applicable laws.

26.	Eco-tourism.	Regulated as per the applicable laws.
27.	Bio-Medical Waste Management.	Regulated as per the applicable laws.
28.	Air and vehicular pollution.	Regulated as per the applicable laws.
29.	Drastic Change of Agriculture systems.	Regulated as per the applicable laws.
30.	Fencing of existing premises of hotels and lodges.	Regulated as per the applicable laws.
31.	Infrastructure including civic amenities.	Taking measures of mitigation as per the applicable laws, rules and regulations available guidelines.
32.	Establishment of large-scale commercial livestock and poultry farms by firms, corporate and companies.	Regulated (except otherwise provided) as per the applicable laws except for meeting local needs.
33.	Undertaking other activities related to tourism like flying over the Eco-Sensitive Zone area by hot air balloon, helicopter, drones, Microlites, etc.	Regulated as per the applicable laws.
34.	Ongoing agriculture and horticulture practices by local communities along with dairies, dairy farming, aquaculture and fisheries.	Permitted as per the applicable laws for use of locals.
<b>C. Promoted Activities</b>		
35.	Rain water harvesting.	Shall be actively promoted.
36.	Organic farming.	Shall be actively promoted.
37.	Adoption of green technology for all activities.	Shall be actively promoted.
38.	Cottage industries including village artisans, etc.	Shall be actively promoted.
39.	Use of renewable energy and fuels.	Bio-gas, solar light etc. shall be actively promoted.
40.	Agro-Forestry.	Shall be actively promoted.
41.	Environmental awareness.	Shall be actively promoted.
42.	Skill Development.	Shall be actively promoted.
43.	Restoration of degraded land/ forests/ habitat.	Shall be actively promoted.
44.	Plantation of Horticulture and Herbals.	Shall be actively promoted.
45.	Use of eco-friendly transport.	Shall be actively promoted.

**5. Monitoring Committee for Monitoring the Eco-Sensitive Zone Notification.-** For effective monitoring of the provisions of this notification under sub-section (3) of section 3 of the

Environment (Protection) Act, 1986, the Central Government hereby constitutes a Monitoring Committee, comprising of the following, namely:-

S. No.	Constituent of the Monitoring Committee	Designation
1.	District Collector, Jaipur	Chairman, ex officio;
2.	Sub Divisional Officer, Amer	Member;
3.	A representative of non-governmental organisation or working in the field of wildlife conservation to be nominated by the Government of Rajasthan for a period of three years	Member;
4.	One expert in Ecology and Environment from reputed institution or university of the State to be nominated by the Government of Rajasthan for a period of three years.	Member;
5.	Honorary wildlife warden, Jaipur	Member;
6.	Regional Officer, Rajasthan State Pollution Control Board	Member;
7.	Mayor, Jaipur Municipal Corporation	Member;
8.	Pradhan, Panchayat Samiti, Amer	Member;
9.	Member of the State Biodiversity Board	Member;
10.	Deputy Conservator of Forest/Wildlife, Jaipur	Member-Secretary.

**6. Terms of reference.** – (1) The Monitoring Committee shall monitor the compliance of the provisions of this notification.

- (2) The tenure of the Monitoring committee shall be for three years or till the re-constitution of the new Committee by the State Government and subsequently the Monitoring Committee shall be constituted by the State Government.
- (3) The activities that are covered in the Schedule to the notification of the Government of India in the erstwhile Ministry of Environment and Forest number S.O. 1533 (E), dated the 14<sup>th</sup> September, 2006, and are falling in the Eco-Sensitive Zone, except for the prohibited activities as specified in the Table under paragraph 4 thereof, shall be scrutinised by the Monitoring Committee based on the actual site-specific conditions and referred to the Central Government in the Ministry of Environment, Forest and Climate Change for prior environmental clearances under the provisions of the said notification.
- (4) The activities that are not covered in the Schedule to the notification of the Government of India in the erstwhile Ministry of Environment and Forest number S.O. 1533 (E), dated the 14<sup>th</sup> September, 2006 and are falling in the Eco-Sensitive Zone, except for the prohibited activities as specified in the Table under paragraph 4 thereof, shall be scrutinised by the Monitoring Committee based on the actual site-specific conditions and referred to the concerned regulatory authorities.
- (5) The Member-Secretary of the Monitoring Committee or the concerned Deputy Commissioner(s) shall be competent to file complaints under section 19 of the Environment Act, against any person who contravenes the provisions of this notification.
- (6) The Monitoring Committee may invite representatives or experts from concerned Departments, representatives from industry associations or concerned stakeholders to assist in its deliberations depending on the requirements on issue to issue basis.
- (7) The Monitoring Committee shall submit the annual action taken report of its activities as on the 31<sup>st</sup> March of every year by the 30<sup>th</sup> June of that year to the Chief Wildlife Warden in the State as per proforma appended at Annexure V.

- (8) The Central Government in the Ministry of Environment, Forest and Climate Change may give such directions, as it deems fit, to the Monitoring Committee for effective discharge of its functions.
7. The Central Government and State Government may specify additional measures, if any, for giving effect to provisions of this notification.
8. The provisions of this notification shall be subject to the orders, if any passed or to be passed by the Hon'ble Supreme Court of India or High Court or the National Green Tribunal.

[F. No. 25/60/2015-ESZ-RE]

Dr. SATISH C. GARKOTI, Scientist 'G'

#### ANNEXURE-I

#### BOUNDARY DESCRIPTION OF THE ECO-SENSITIVE ZONE OF NAHARGARH WILDLIFE SANCTUARY

In order to delineate boundaries of Eco-Sensitive Zone of Nahargarh Wildlife Sanctuary all field structures, habitations, water bodies, Industrial areas, religious places and other public institutes as provided by the revenue authorities have been marked on the map annexed with this notification. Geographical Positioning System (GPS) have been marked on the Sanctuary boundaries, which are numbered from 1 to 100 on the map. Then the boundaries of Eco-Sensitive Zone have also been marked on the same map and its Geographical Positioning System points have also marked on the boundary and numbered as 101 to 336. This map is annexed as Annexure-II. The boundary of Eco-Sensitive Zone is decided as indicated by the Geographical Positioning System points shown on this map as under:

**Northern boundary:** The extent of Eco-Sensitive Zone from Global Position point number 186 marked on reserve forest block boundary Amer-54 and Eco-Sensitive Zone boundary including villages Bagwara, Singwana, Chhapradi, Jaitpura Khinchi, Achrol, Ani, Labana, Gunawata, Dhandh, Harbar to Kukas to Global Position System point number 270 will be up to 13 kilometers. Eco Sensitive Zone boundary from Global Position System point number 186 to 270 is co-terminus with the boundary of reserve forest block Amer-54 and will include the whole reserve forest in the Eco-Sensitive Zone within these Global Position System points.

**Eastern boundary:** The extent of Eco-Sensitive Zone from Global Position System point number 270 to 280 will be Reserve forest block boundary, from Global Position System point number 280 to 281 will be along National Highway No. 8(Now NH-11-C), from Global Position System point number 281 to 295 will be 100 meters to 500 meters from sanctuary boundary. Similarly, the boundary along NH 8(Now 11 C) from Global Position System point 295 to 297 will be Eco Sensitive Zone. Reserve forest block boundary from GPS point number 297 to 320 will be Eco-Sensitive Zone limit. Sanctuary boundary from Global Position System point number 320 to 325 will be Eco Sensitive Zone limit including Rajamal ka talab. The extent of Eco Sensitive Zone from Global Position System point number 297 to 325 will be from 100 meters to 2.0 kilometers.

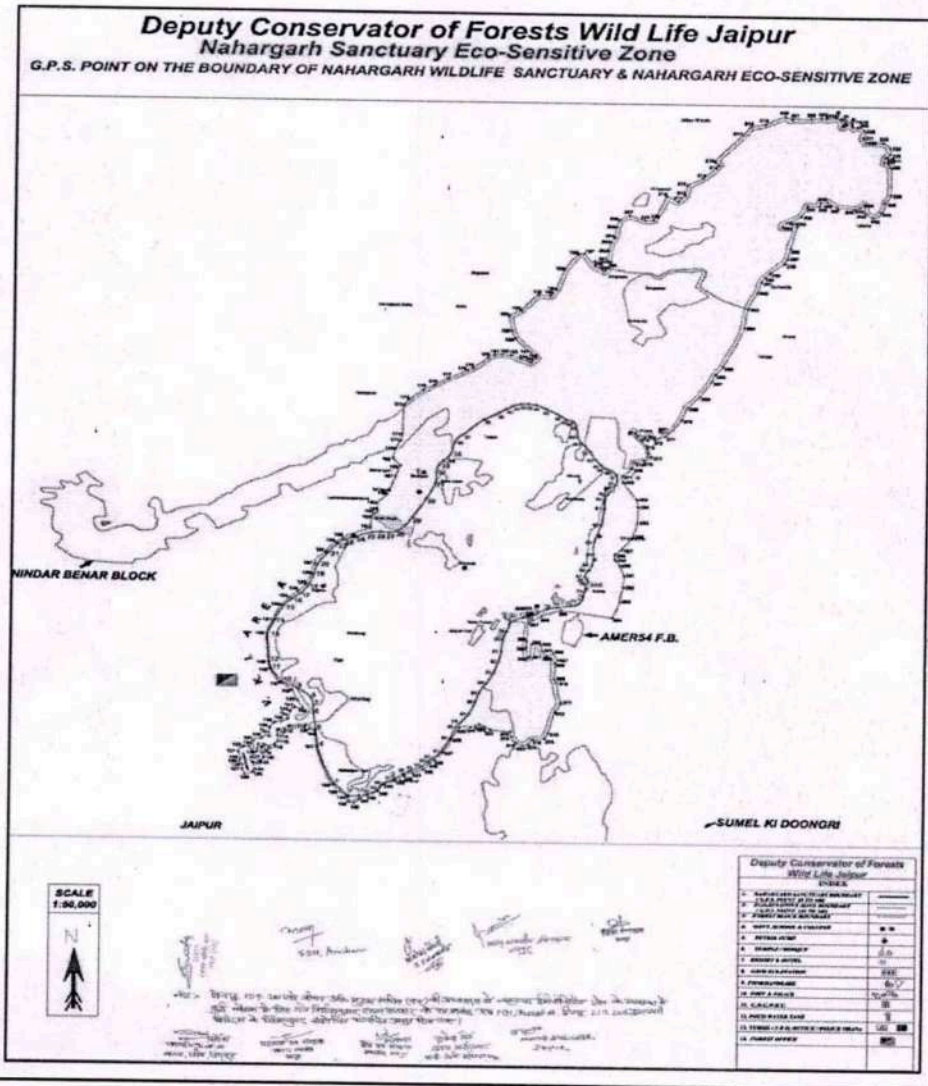
**Southern boundary:** Eco-Sensitive Zone boundary from Global Position System point number 325 to 336 and up to 101 will be co-terminus with the boundary of Sanctuary. From Global Position System point number 101 to 104 it will be co-terminus with the boundary of reserve forest Block Amer -54. From GPS point number 104 to 108 it will be co-terminus with the boundary of Sanctuary. From Global Position System point number 108 to 147 it will run along the natural boundary (flow as well as bed area up to both banks) of Amanishah Nallah.

**Western boundary:** Eco-Sensitive Zone boundary from Global Position System point number 147 to 160 will be co-terminus with the boundary of Sanctuary. From Global Position System point

number 160 to 186 it will be 50 meters to 2 kilometers including Bahav sagar, Akhepura, Badagaov, Bhatiya, Bishangarh Areas.

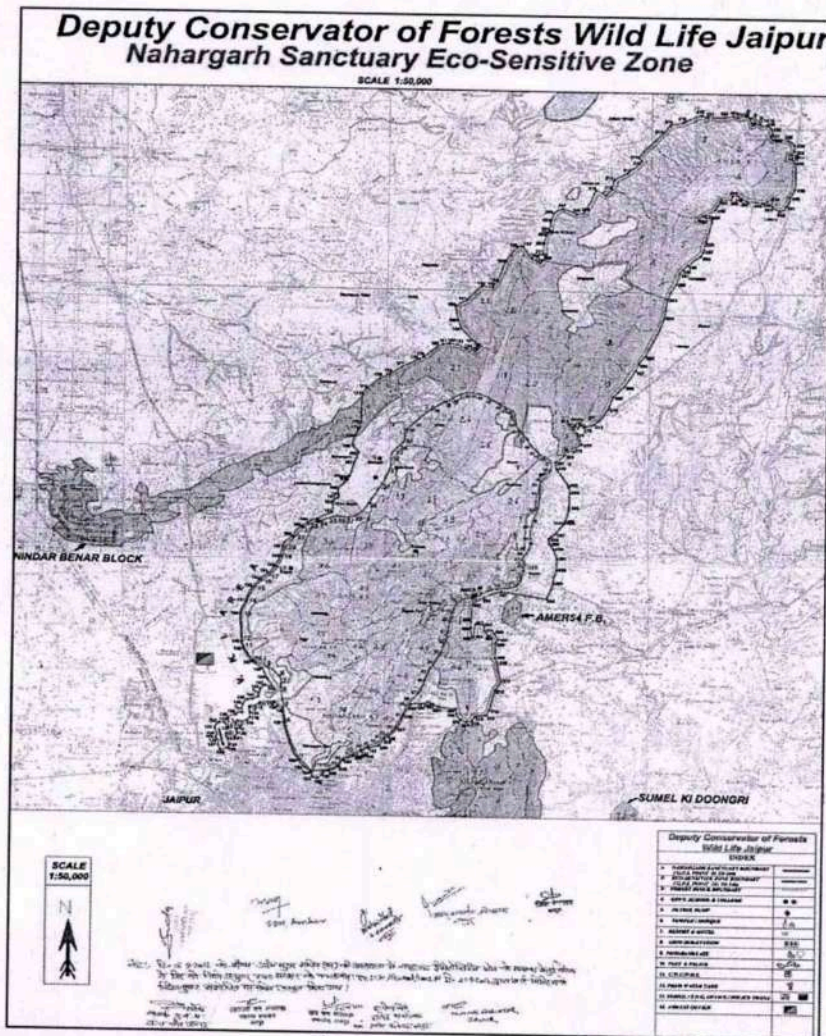
ANNEXURE-IIA

MAP OF ECO-SENSITIVE ZONE OF NAHARGARH WILDLIFE SANCTUARY ALONG WITH LATITUDE AND LONGITUDE OF PROMINENT LOCATIONS



ANNEXURE-IIB

MAP OF ECO-SENSITIVE ZONE OF NAHARGARH WILDLIFE SANCTUARY ALONG WITH LATITUDE AND LONGITUDE OF PROMINENT LOCATIONS ON SURVEY OF INDIA (SOI) TOPOSHEET



## ANNEXURE-III

TABLE A: GEO- COORDINATES OF PROMINENT LOCATIONS OF NAHARGARH WILDLIFE SANCTUARY

Sl. No.	No.	Longitude	Latitude
1	E01	75°47'22.26"E	26°58'15.90"N
2	E02	75°48'0.42"E	26°59'52.80"N
3	E03	75°49'17.10"E	27° 0'44.70"N
4	E04	75°50'26.10"E	27° 2'27.36"N
5	E05	75°52'27.78"E	27° 2'42.42"N
6	E06	75°53'9.90"E	27° 1'46.92"N
7	E07	75°52'28.38"E	26°59'29.76"N
8	E08	75°51'22.56"E	26°59'9.90"N
9	E09	75°50'30.78"E	26°57'21.54"N
10	E10	75°48'40.80"E	26°56'2.40"N
11	E11	75°48'7.62"E	26°57'13.68"N

TABLE B: GEO-COORDINATES OF PROMINENT LOCATIONS OF ECO-SENSITIVE ZONE

Sl. No.	No.	Longitude	Latitude
1	E01	75°49'5.16"E	27° 1'16.50"N
2	E02	75°49'42.06"E	27° 3'12.42"N
3	E03	75°51'3.42"E	27° 3'58.98"N
4	E04	75°51'18.48"E	27° 4'43.20"N
5	E05	75°52'32.70"E	27° 5'50.52"N
6	E06	75°53'56.40"E	27° 6'51.30"N
7	E07	75°54'47.52"E	27° 3'33.66"N
8	E08	75°56'44.58"E	27° 8'17.22"N
9	E09	75°57'37.56"E	27° 6'40.56"N
10	E10	75°56'5.70"E	27° 6'19.50"N
11	E11	75°55'20.28"E	27° 4'55.74"N
12	E12	75°54'1.20"E	27° 2'34.56"N
13	E13	75°53'7.32"E	26°59'18.30"N
14	E14	75°52'14.04"E	26°57'45.00"N
15	E15	75°51'5.28"E	26°57'14.58"N
16	E16	75°48'46.32"E	26°55'54.78"N
17	E17	75°46'54.48"E	26°56'23.04"N

18	E18	75°47'49.80"E	26°57'34.14"N
19	E19	75°47'32.52"E	26°59'29.76"N

## ANNEXURE-IV

## LISTS OF VILLAGES COMING UNDER NAHARGARH WILDLIFE SANCTUARY AND ECO-SENSITIVE ZONE ALONG WITH GEO-COORDINATES

Sl. No.	Villages in the Sanctuary	Latitude	Longitude
1	Nahargarh	26°56'15.08"N	75°48'55.70"E
2	Amer	26°59'8.19"N	75°51'4.82"E
3	Chimanpura	27°1'23.51"N	75°54'4.74"E
4	Kukas	27°1'50.37"N	75°53'24.08"E
5	Nestiwas	27°1'39.28"N	75°52'25.41"E
6	Khurad	27°2'4.37"N	75°53'7.23"E
7	Taleda	27°2'41.57"N	75°52'25.42"E
8	Badagaon Jarkhya	27°2'14.47"N	75°51'22.67"E
9	Sisiyawas	27°0'37.93"N	75°50'51.32"E
10	Akeda	27°0'25.41"N	75°48'45.67"E
11	Jaisalya	26°59'36.43"N	75°49'17.09"E
12	Papad	26°58'4.10"N	75°47'41.57"E
13	Kishanbag	26°57'5.81"N	75°46'54.65"E
Sl. No.	Villages in Eco-sensitive Zone	Latitude	Longitude
1	Kukas	27°1'50.37"N	75°53'24.08"E
2	Harwar	27°3'58.08"N	75°56'25.90"E
3	Dhand	27°4'44.03"N	75°56'20.66"E
4	Gunawata	27°5'34.61"N	75°56'57.21"E
5	Labana	27°6'38.16"N	75°57'45.56"E
6	Ani	27°7'5.48"N	75°59'7.83"E
7	Achoral	27°8'8.37"N	75°58'20.78"E
8	Jaitpura Khinchi	27°7'58.38"N	75°55'2.24"E
9	Chhapreri	27°6'44.47"N	75°54'51.62"E
10	Singhwana	28°5'52.77"N	75°50'0.01"E
11	Chokhalyawas urf Kacherawala	27°4'30.74"N	75°55'2.22"E
12	Bagwada	27°5'28.14"N	75°50'51.42"E
13	Daulatpura	27°4'46.15"N	75°49'53.80"E

**ANNEXURE-V****Performa of Action Taken Report:**

1. Number and date of meetings.
2. Minutes of the meetings: (mention noteworthy points. Attach minutes of the meeting as separate Annexure).
3. Status of preparation of Zonal Master Plan including Tourism Master Plan.
4. Summary of cases dealt with rectification of error apparent on face of land record (Eco-Sensitive Zone wise). Details may be attached as Annexure.
5. Summary of cases scrutinised for activities covered under the Environment Impact Assessment Notification, 2006 (Details may be attached as separate Annexure).
6. Summary of cases scrutinised for activities not covered under the Environment Impact Assessment Notification, 2006 (Details may be attached as separate Annexure).
7. Summary of complaints lodged under section 19 of the Environment (Protection) Act, 1986.
8. Any other matter of importance.

Annex A/4

क्रमांक	विवरण	प्रति	कुल	मूल्य
136	श्री	1	1	100.00
137	श्री	1	1	115.75
200	—	—	—	66.00
201	—	—	—	69.00
202	जुज	1	1	20.96
203	श्री	1	1	60.00
204	—	—	—	66.00
205	—	—	—	20.60
206	—	—	—	60.92
206	—	—	—	49.00
207	—	—	—	49.00
208	—	—	—	60.00
210	जुज	1	1	69.00
214	—	—	—	40.00
215	श्री	1	1	24.92

गौरी चोक लि. कावाग  
उप. कावागाना

1	जुज	1	1	60.00
2	—	—	—	3.15
3	श्री	1	1	2.00
4	श्री	1	1	22.00
5	—	—	—	44.00
6	जुज	1	1	42.96
				22.90

सूचना अधिनियम के तहत प्रमाणित  
फोटो प्रति

स. ली. सू. अधिकारी  
सहायक वन संरक्षक चिड़ियाघर, जयपुर

22-26-22  
9822

गौजा नव्वारा नामा

३६	शुक्रा	३६	३६	०
४८	—	४८	४८	०
१०	—	२४	२४	५
११	—	३६	३६	२
१२	—	४८	४८	०
१३	पुन	३६	३६	१६
१४	—	६	६	३
२६	—	२३	२३	१६
२६	—	०	०	१५
४४६	—	३६	३	६
४८	—	४८	४८	१५
५०	शुक्रा	४०	४०	०
६१	—	४८	४८	०
६२	—	१०४	१०४	२
६३	पुन	६३	६३	६
६४	—	१८	१४	१६
७४	—	१	१	१६
११६	—	३	३	१३
११६	—	३३	३३	१३
११८	शुक्रा	६६	६६	०
१२६	पुन	३	३	१४
१४२	—	१८	१८	४
१४३	शुक्रा	६८	६८	०
१४४	—	६४	५४	१०
१४५	पुन	४६	४६	६

मामाद-४८-२३-१५  
~~मामाद-४८-२३-१५~~

सूचना अधिनियम को लागू प्रमाणित  
 कांठो प्रालि  
 रा. लो. र. अधिपतरी  
 सहायक वन संरक्षक निदिगाधर जयपुर

II क्र.सं/कचरा/नाम	I	III गति/रकम		गति/रकम	
		मिया	किरा	मिया	किरा
162	पुज	35	35	9950	36
163	शा	8	8	85	0
164	—	8	8	8	0
165	—	89	89	89	95
166	—	12	12	932	2
167	—	5	5	5	0
168	पुज	5	5	5	6
205	—	8	8	8	3
216	—	8	8	8	0
220	—	11	11	11	92
221	—	12	12	12	96
230	—	12	12	12	6
<hr/>					
क्र.सं/कचरा/नाम	I	III गति/रकम		गति/रकम	
605	पुज	0	0	0	90
610	—	24	24	24	0
616	—	2	2	2	0
618	—	82	82	82	93
620	शा	0	0	0	9
621	—	23	23	23	98
622	—	34	34	34	8
623	पुज	25	25	25	0
624	शा	35	35	35	0
625	—	25	25	25	0
626	—	80	80	80	12
627	—	63	63	63	95

सूचना अधिनियम के तहत प्रकाशित  
कोटी प्रति  
स. लो. सू. अधिनियम  
सहायक वन संरक्षक विडियाधर, जयपुर  
80

Tyrk City of Ammx. A/4

संलग्न - 2

T.C Pg' 42-44

आरक्षित वन भूमि वनखंड आमेर 54 ग्राम कचरावाला						
क्रम सं.	खसरा नम्बर	पुरा/जुज	क्षेत्रफल		क्षेत्रफल (पासिंग)	
			बीघा	बिस्वा	बीघा	बिस्वा
1	1	जुज	70	3	70	3
2	2	जुज	3	15	3	15
3	3	पुरा	2	3	2	3
4	4	पुरा	22	2	22	2
5	5	पुरा	45	2	45	2
6	6	पुरा	42	14	42	14
7	7	जुज	22	10	22	10
8	8	पुरा	36		36	
9	9	पुरा	18		18	
10	10	पुरा	25		25	9
11	11	पुरा	36		36	2
12	12	पुरा	48		48	
13	13	जुज	39		39	15
14	15	जुज	6		6	3
15	26	जुज	23		23	17
16	27	जुज	0		0	15
17	57	जुज	37		3	6
18	58	जुज	48		15	26
19	59	पुरा	23		23	
20	60	पुरा	40		40	
21	61	पुरा	48		48	
22	62	पुरा	104		104	
23	63	जुज	63		63	6
24	64	जुज	18		14	16
25	74	जुज	1		1	16
26	116	जुज	3		3	12
27	117	जुज	33		33	15
28	118	पुरा	96		96	
29	126	जुज	3		3	14
30	142	जुज	18		18	4
31	143	पुरा	98		98	
32	144	पुरा	94		94	10
33	145	जुज	17		38	7
34	172	जुज	39		39	6
35	173	पुरा	48		48	
36	174	पुरा	48		48	
37	175	पुरा	61		61	16
38	176	पुरा	132		132	2
39	177	पुरा	60		60	
40	178	जुज	85		85	6
41	209	जुज	4		4	3
42	217	जुज	4		4	8
43	228	जुज	8		8	12
44	229	पुरा	98		98	17
45	230	पुरा	139		139	7

Ammt. A/5

45

तालुक

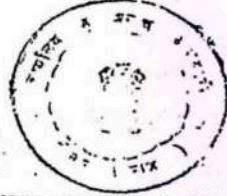
सं. क्र.		सं. क्र.		सं. क्र.		सं. क्र.	
सं. क्र.	सं. क्र.	सं. क्र.	सं. क्र.	सं. क्र.	सं. क्र.	सं. क्र.	सं. क्र.
१	१२-४०	१	१२-४०	११	०-२६	४	०-२६
२	०-२०	२	०-२०	१२	२-४०	४	२-४०
३	६-४२	३	६-४२	१३	०-३१	४	०-३३
४	११-४४	४	११-४४	१४	२-२६	४	२-२६
५	३०-२१	५	३०-२१	१५	१-४४	४	१-४४
६	२६-२०	६	२६-२०	१६	१०-०६	४	१०-०६
७	१-२६	७	१-२६	१७	०-१४	४	०-१४
८	११-२४	८	११-२४	१८	०-२४	२	०-२४
९	०-३०	९	०-३०	१९	०-१४	२	०-१४
१०	१-२२	१०	१-२२	२०	०-०४	२	०-०४
११	११-४४	११	११-४४	२१	३-०२	३	३-०२

46

विभाग

क्षेत्रफल

क्षेत्रफल



71

तहसील उनाग

जिला जयपुर

क्र.सं.	ख.सं.	क्षेत्रफल		क्र.सं.	ख.सं.	क्षेत्रफल	
		व.सं.	क्षेत्रफल			व.सं.	क्षेत्रफल
1	0-22	40	0-22	37	0-02	42	0-02
2	0-46	84	0-46	32	9-08	42	0-23
3	0-23	81	2-2	33	9-34	48	9-34
4	0-78	81	0-78	38	9-20	44	9-20
5	0-86	83	9-06	35	0-83	86	0-83
6	0-89	82	0-22	36	0-04	84	0-04
7	0-86	86	0-38	36	0-71	86	0-71
8	0-72	89	0-73	30	1-71	89	1-71
9	0-85	84	0-88	36	1-22	84	1-22
10	0-12	42	0-02	81	0-07	42	0-07
	0-41		1-41		4-48		4-48

COMPARE BY

फोटोस्टेट प्रिंट प्रमाणित  
जयपुर (राज.)

राजस्थान  
मु-प्रबन्ध  
विभागीय विज्ञान  
मिशन

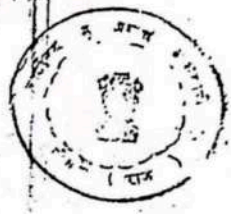
प्रा. सं. २०१५-१६ प्रा. सं. २०१६-१७

प्रथम श्रेणी		द्वितीय श्रेणी		प्रथम श्रेणी		द्वितीय श्रेणी	
प. सं.	वेतन	प. सं.	वेतन	प. सं.	वेतन	प. सं.	वेतन
४१	०.१६	$\frac{५६}{२४०}$ फी.	०.१६	५१	०.२६	$\frac{५६}{२४०}$ फी.	०.२६
४२	०.१५	$\frac{५६}{२४०}$ फी.	०.१५	५२	०.६१	$\frac{५६}{२४०}$ फी.	०.६१
४३	०.०२	५६ फी.	०.०२	५३	०.१४	$\frac{५६}{२४०}$ फी.	०.१४
४४	०.०२	५६ फी.	०.०२	५४	०.०२	५६ फी.	०.०२
४५	०.११	५६ फी.	०.११	५५	२.१०	३६ फी. ५६ फी.	०.१० २.००
४६	०.०३	$\frac{५६}{२४०}$ फी.	०.०३	५६	१.५३	३६ ३८	१.०६ ०.४६
४७	०.१५	$\frac{५६}{२४०}$ फी.	०.१५	५७	०.२६	$\frac{३६}{२४०}$ फी.	०.२६
४८	०.१४	$\frac{५६}{२४०}$ फी.	०.१४	५८	०.२०	४४	०.२०
४९	०.१०	५६ फी.	०.१०	५९	०.२४	४१	०.२४
५०	०.२६	५६ फी.	०.२६	६०	०.३४	४२ फी.	०.३४
५१	१.२१		१.२१	६१	१.१४		१.१४

COMPARE BY

48

भाषा  
विभाग  
के अनुसार  
संनिकल



72

सहस्रवर्ष 31/11/19 जिला जयपुर

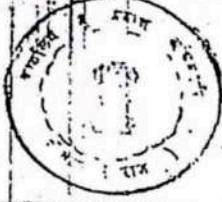
प्राथमिक विद्यालय		उच्च प्राथमिक विद्यालय		प्राथमिक विद्यालय		उच्च प्राथमिक विद्यालय	
स. नं.	वै. नं.	स. नं.	वै. नं.	स. नं.	वै. नं.	स. नं.	वै. नं.
51	0-20	52	0-20	61	0-20	35	0-20
52	0-24	57	0-24	62	0-24	25	0-24
53	0-29	50 285	0-29	63	0-28	25	0-28
58	7-23	81	7-23	68	0-25	35	0-25
54	9-24	81 80	0-30 9-34	64	0-02	25	0-02
55	7-05	35	7-05	65	0-08	25	0-08
56	7-02	5 257	7-02	66	0-22	25	0-22
57	0-27	81	0-27	67	0-25	35	0-25
58	0-05	81	0-05	68	0-20	45	0-20
60	0-26	5 257	0-26	70	0-22	25	0-22

COMPARE BY

*(Signature)*



असमिता टाटा		राज साविक		साविक टाटा		राज साविक	
व. न.	शेतकरी	व. न.	शेतकरी	व. न.	शेतकरी	व. न.	शेतकरी
701	0.20	68 मी.	0.20	717	0.08	62	0.08
702	0.02	68 मी.	0.03	712	0.08	67	0.08
703	0.76	63	0.76	713	0.73	60 मी.	0.72
708	0.08	60 मी.	0.08	718	0.22	60 मी.	0.32
705	0.08	62	0.08	712	0.03	60 मी.	0.03
704	0.20	60 मी.	0.20	714	0.08	60	0.08
706	0.38	20	0.38	716	0.02	40 मी.	0.02
707	0.77	27 मी.	0.77	712	0.24	22 मी.	0.24
708	0.78	27 मी.	0.78	714	0.42	24 मी.	0.42
710	0.04	22 मी.	0.04	720	0.04	24 मी.	0.04
713							



तहसील उरीपल जिल्हा जिल्हा

COMPARE BY

डिप्टी सहायक जमादारी  
मुंबई पुरवठा विभाग (प.व.)  
मुंबई


राजस्थान  
मु.प्रबन्ध  
मिशनरी मिशन  
मिसान

पंचायत समिति का नाम: \_\_\_\_\_ ताल्लुका: \_\_\_\_\_

अधिकृत द्वारा		अन्य स्वयंसेवक		अधिकृत द्वारा		अन्य स्वयंसेवक	
स. न.	पेयफल	स. न.	पेयफल	स. न.	पेयफल	स. न.	पेयफल
727	003	23	003	731	009	24मी.	009
728	006	24मी.	006	732	7.25	24मी.	7.25
729	034	24मी.	034	733	009	24मी.	009
730	070	24मी.	070	734	033	24मी.	033
731	005	24मी.	005	735	075	24मी.	075
732	096	24मी.	096	736	076	24मी.	076
733	023	24मी.	023	737	075	24	075
734	041	24मी.	041	738	006	64मी.	006
735	042	24मी.	042	739	009	64मी.	009
736	074	24मी.	074	740	008	64मी.	008
737		24मी.		741			

COMPADE BY \_\_\_\_\_

विभाग  
के अनुसार  
क्षेत्रफल



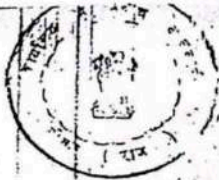
मंडलीय आगरे जिला जयपुर

समिक्रण		समिक्रण		समिक्रण		समिक्रण	
व. न.	क्षेत्रफल	व. न.	क्षेत्रफल	व. न.	क्षेत्रफल	व. न.	क्षेत्रफल
781	0.20	2.00	0.20	741	0.20	2.00	0.20
782	0.09	6.50	0.09	742	0.20	6.50	0.20
783	0.09	6.50	0.09	743	0.08	6.50	0.08
784	0.10	6.6	0.10	744	0.24	6.6	0.24
785	0.02	7.30	0.02	745	0.12	7.30	0.12
786	2.00	6.9	2.00	746	0.10	6.9	0.10
787	0.09	6.2	0.09	747	0.20	6.2	0.20
788	0.12	6.00	0.12	748	0.09	6.00	0.09
789	0.10	6.00	0.10	749	0.30	6.00	0.30
790	0.10	6.30	0.10	750	0.85	6.30	0.85
	0.05		0.05		0.05		0.05

COMPARE BY

राज्यपाल  
 भू-प्रबन्ध  
 विभागीय सचिव  
 मिताने

प्राथमिक		तालुक		प्राथमिक		तालुक	
व. न.	वै. न.	व. न.	वै. न.	व. न.	वै. न.	व. न.	वै. न.
१६१	००३	६६	००३	१६१	०.१२	२.६१	०.१२
१६२	००५	६६	००५	१६२	००६	२.६१	००६
१६३	००२	६६	००२	१६३	००६	२.६१	००६
१६४	००६	६६	००६	१६४	०३१	२.६१	०.३१
१६५	००६	६६	००६	१६५	००६	२.६१	००६
१६६	०१३	६६	०१३	१६६	०.३६	२.६१	०.३६
१६७	००६	३३	००६	१६७	०.२१	२.६१	०.२१
१६८	०.१०	३०	०.१०	१६८	२.६२	६.६१	२.६२
१६९	००५	२६	००५	१६९	१.०६	६.६१	१.०६
१७०	०.२६	६६	०.२६	१७०	००१	१.०६	००१
				COMPARE BY			
				५.१२			
				फोटो स्ट प्रति मिस्टर (म.न.) जयपुर			

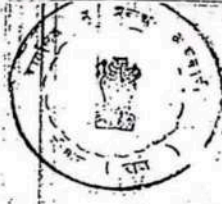


तहसील		उमर		जिला		जायल	
सापिश घाट		सम सापिश		सापिश घाट		सापिश	
प. न.	खेवकस	प. न.	खेवकस	प. न.	खेवकस	प. न.	खेवकस
721	0.14	700	0.14	769	0.78	24	0.03
722	7.88	900	7.88	762	0.02	24	0.02
723	0.20	700	0.20	763	0.50	24	0.40
728	0.70	700	0.70	768	0.25	24	0.25
724	0.20	25	0.06	764	0.16	24	0.04
		04	0.13			24	0.04
725	0.10	23	0.10	765	0.04	24	0.04
		24	0.08				
726	0.12	24	0.12	766	0.94	23	0.94
727	0.14	24	0.14	767	0.14	23	0.14
728	0.18	24	0.18	768	0.18	23	0.18
729	0.23	26	0.23	200	0.19	23	0.19
3.00		2.00			1.99		1.00

COMPARE BY

मोटोरवेय प्रिन्टिंग  
 2  
 डॉ. अलकाशर सिंह  
 कायदा





तहसील जामुल जिला जमशुद

ग्रामिक घाट		सम स्तरीकरण		सारिका घाट		सम स्तरीकरण	
ब. नं.	खेचक	ब. नं.	खेचक	प. नं.	खेचक	ब. नं.	खेचक
251	0.73	724/1	0.73	261	0.23	712	0.23
252	0.05	724/1	0.05	262	0.05	713/1	0.03
253	0.71	70/1	0.71	263	0.03	716/1	0.03
254	0.02	70/1	0.02	264	0.02	716/1	0.02
255	0.76	724/1	0.76	265	0.07	715	0.07
256	0.93	724/1	0.93	266	0.03	714/1	0.03
257	0.78	724/1	0.78	267	0.10	714/1	0.10
258	0.79	724/1	0.79	268	0.03	714/1	0.03
259	0.05	724/1	0.05	269	0.03	714/1	0.03
260	0.02	724	0.02	270	0.03	714	0.03

COMPARE BY

रुने कलक्टर (म.स.)  
 जमशुद जिला  
 जमशुद


राज्यपाल  
 म-प्रबन्ध  
 विभागीय निर्देश  
 मिलाप

नाम: चम्पलवाडीस तासुका

मार्गिक शिवा		मार्ग स्वामिक		मार्गिक शिवा		मार्ग स्वामिक	
प. न.	वेवकल	प. न.	वेवकल	प. न.	वेवकल	प. न.	वेवकल
२२१	०.१३	१६ कि.	०.१३	२६१	०.२२	१२ कि.	०.२२
२२२	०.२३	१० कि.	०.२३	२६२	०.०२	१२ कि.	०.०२
२२३	०.२०	१० कि. १६ कि.	०.१४ ०.०६	२६३	०.०६	२० कि.	०.०६
२२४	०.१२	१० कि.	०.१२	२६४	०.०६	२० कि.	०.०६
२२५	०.०६	१० कि.	०.०६	२६५	०.२५	१२ कि.	०.२५
२२६	०.०१	१० कि.	०.०१	२६६	०.०६	२० कि.	०.०६
२२६	२.५६	६ कि. १० कि.	१.६५ ०.२२	२६६	०.१०	२० कि.	०.१०
२२७	०.४०	१० कि.	०.४०	२६७	०.३०	२० कि.	०.३०
२२८	०.९३	१४ कि.	०.१३	२६८	०.१०	२० कि.	०.१०
२२९	०.०६	१४ कि.	०.०६	३००	०.०६	२० कि.	०.०६
३६४		३६४		१.३६		१.३६	

COMPARE BY

कोटा २०११



विभाग  
 जे. जे. नुसार  
 क्षेत्रफल

तहसील अमर जिला जयपुर

मसिक घटा		मस साकिन		मसिक घटा		मस साकिन	
ख. न.	खेवफल	ख. न.	खेवफल	ख. न.	खेवफल	ख. न.	खेवफल
309	0.76	20 कि.	0.76	371	2.40	6 कि.	2.40
302	0.87	20 कि.	0.87	372	4.80	5 कि.	4.80
303	0.20	20 कि.	0.20	373	2.84	5 कि.	2.84
308	0.20	20 कि.	0.20	374	2.44	5 कि.	2.44
304	0.24	27 कि.	0.24	375	2.06	5 कि.	2.06
305	0.76	27 कि.	0.76	376	2.34	5 कि.	2.34
306	0.68	27 कि.	0.68	377	2.74	5 कि.	2.74
307	0.26	6 कि.	0.26	378	4.24	5 कि.	4.24
308	2.48	6 कि. 5 कि. 70 कि.	7.20 0.24 0.04	379	4.29	6 कि.	4.29
370	4.43	6 कि.	4.43	320	3.25	5 कि. 5 कि.	2.30 4.05
371							

COMPARE BY  
 फोटोस्टेडिग प्रति प्रमाणित  
 सुने कलक्टर (म.स.)  
 जयपुर

राज्यपाल  
 भू-प्रवन्ध  
 विभागीय निदेशिका  
 मितमा

पाठ - चौरसका बाटो  
 तालमुका

अधिकृत		काल स्वयम्भु		अधिकृत		काल स्वयम्भु	
स. न.	संख्या	स. न.	संख्या	स. न.	संख्या	स. न.	संख्या
331	1.30	ए.दि.	1.30	331	0.02	ए.दि.	0.02
332	1.40	ए.दि.	1.40	332	0.06	ए.दि.	0.06
333	0.49	ए.दि.	0.49	333	0.06	ए.दि.	0.06
334	0.88	ए.दि.	0.88	334	0.06	ए.दि.	0.06
335	0.24	ए.दि.	0.24	335	0.02	ए.दि.	0.02
336	0.37	ए.दि.	0.37	336	0.38	ए.दि.	0.38
337	0.80	ए.दि.	0.80	337	0.10	ए.दि.	0.10
338	0.23	ए.दि.	0.23	338	0.08	ए.दि.	0.08
339	0.74	ए.दि.	0.74	339	0.09	ए.दि.	0.09
340	0.04	ए.दि.	0.04	340	0.06	ए.दि.	0.06
341	4.74	ए.दि.	4.74				

COMPARE BY  
 फोटोस्टेट प्रति प्रमाणित  
 प्रमाणित

सामानिक डाटा		सम संकेपक		प्रसिध्द पंटा		सम संकेपक	
व. नं.	वेवफत	व. नं.	वेवफत	व. नं.	वेवफत	व. नं.	वेवफत
381	0.72	व.नं.	0.72	341	0.73	व.नं.	0.73
382	0.40	व.नं.	0.40	342	0.72	व.नं.	0.72
383	0.06	व.नं.	0.06	343	0.27	व.नं.	0.74
384	0.06	व.नं.	0.06	344	0.24	व.नं.	0.74
385	0.74	व.नं.	0.04	345	0.76	व.नं.	0.76
386	0.70	व.नं.	0.70	346	0.76	व.नं.	0.76
387	0.73	व.नं.	0.04	347	0.74	व.नं.	0.74
388	0.09	व.नं.	0.06	348	0.06	व.नं.	0.06
389	0.76	व.नं.	0.04	349	0.73	व.नं.	0.73
390	0.76	व.नं.	0.72	350	0.73	व.नं.	0.73
	0.74	व.नं.	0.74			व.नं.	

COMPARE BY

फोटोस्टेट प्रति प्रमाणित  
 पूर्ण कलमपट्ट (मूब)  
 कायमुप

राजस्थान  
सू-प्रबंध  
जिलागीद निदेशिका  
मिलात


प्राथमिक विद्यालय तालिका

प्राथमिक विद्यालय		सहायक विद्यालय		प्राथमिक विद्यालय		सहायक विद्यालय	
प. न.	क्षेत्रफल	प. न.	क्षेत्रफल	प. न.	क्षेत्रफल	प. न.	क्षेत्रफल
361	0.93	100	0.93	367	0.50	101	0.50
362	0.92	100	0.92	362	0.20	210	0.20
363	0.88	100	0.88	363	0.74	788	0.74
364	3.64	100 100	2.46 9.12	364	000	784	000
365	7.49	739	7.49	365	000	784	000
366	2.00	731	2.00	366	0.93	781	0.93
367	0.07	731	0.07	367	0.06	780	0.06
368	0.07	71	0.07	368	0.28	780	0.28
369	2.84	210 731	0.28 2.22	369	0.22	780	0.22
370	0.32	71	0.32	370	0.03	780	0.03

COMPARE BY  
फोटोस्टेट प्रति प्रमाणित  
रूपे फोटोस्टेट (मू.म.)  
जयपुर

सहरीत 3117L      जिला जयपुर

वार्ड नं.		संस्थापिका		वार्ड नं.		संस्थापिका	
सं.	सं.	सं.	सं.	सं.	सं.	सं.	सं.
1	002	744	002	361	002	744	002
2	003	745	003	362	003	745	003
3	008	746	008	363	008	746	008
4	022	747	022	364	022	747	022
5	008	748	008	365	008	748	008
6	077	749	077	366	077	749	077
7	077	750	077	367	077	750	077
8	077	751	077	368	077	751	077
9	077	752	077	369	077	752	077
10	008	753	008	800	008	753	008


**Samsung Quad Camera**  
 Shot with my Galaxy A21s

SAINI & SONS

Sl. No.	Particulars	Debit	Credit	Balance
1	...	...	...	...
2	...	...	...	...
3	...	...	...	...
4	...	...	...	...
5	...	...	...	...
6	...	...	...	...
7	...	...	...	...
8	...	...	...	...
9	...	...	...	...
10	...	...	...	...
11	...	...	...	...
12	...	...	...	...
13	...	...	...	...
14	...	...	...	...
15	...	...	...	...
16	...	...	...	...
17	...	...	...	...
18	...	...	...	...
19	...	...	...	...
20	...	...	...	...
21	...	...	...	...
22	...	...	...	...
23	...	...	...	...
24	...	...	...	...
25	...	...	...	...
26	...	...	...	...
27	...	...	...	...
28	...	...	...	...
29	...	...	...	...
30	...	...	...	...
31	...	...	...	...
32	...	...	...	...
33	...	...	...	...
34	...	...	...	...
35	...	...	...	...
36	...	...	...	...
37	...	...	...	...
38	...	...	...	...
39	...	...	...	...
40	...	...	...	...
41	...	...	...	...
42	...	...	...	...
43	...	...	...	...
44	...	...	...	...
45	...	...	...	...
46	...	...	...	...
47	...	...	...	...
48	...	...	...	...
49	...	...	...	...
50	...	...	...	...
51	...	...	...	...
52	...	...	...	...
53	...	...	...	...
54	...	...	...	...
55	...	...	...	...
56	...	...	...	...
57	...	...	...	...
58	...	...	...	...
59	...	...	...	...
60	...	...	...	...
61	...	...	...	...
62	...	...	...	...
63	...	...	...	...
64	...	...	...	...
65	...	...	...	...
66	...	...	...	...
67	...	...	...	...
68	...	...	...	...
69	...	...	...	...
70	...	...	...	...
71	...	...	...	...
72	...	...	...	...
73	...	...	...	...
74	...	...	...	...
75	...	...	...	...
76	...	...	...	...
77	...	...	...	...
78	...	...	...	...
79	...	...	...	...
80	...	...	...	...
81	...	...	...	...
82	...	...	...	...
83	...	...	...	...
84	...	...	...	...
85	...	...	...	...
86	...	...	...	...
87	...	...	...	...
88	...	...	...	...
89	...	...	...	...
90	...	...	...	...
91	...	...	...	...
92	...	...	...	...
93	...	...	...	...
94	...	...	...	...
95	...	...	...	...
96	...	...	...	...
97	...	...	...	...
98	...	...	...	...
99	...	...	...	...
100	...	...	...	...

राजस्व  
मंत्रालय  
मिमांसा विभाग  
मिसान

प्रायः भांडारवाला तालुक

प्रायः भांडारवाला		तालुक		प्रायः भांडारवाला		तालुक	
क्र. नं.	वै. नं.	क्र. नं.	वै. नं.	क्र. नं.	वै. नं.	क्र. नं.	वै. नं.
841	0.44	226	0.44	847	7.81	754	0.20
						762	0.24
						712	0.43
						747	0.04
842	0.44	226	0.44	842	0.60	754	0.74
						762	0.70
						768	0.14
843	12.70	752	0.60	843	2.07	754	0.74
		226	77.80			762	7.04
848	78.27	752	7.22	848	3.27	768	3.47
		762	0.22				
		768	2.66				
		712	0.84				
		747	7.70				
		226	2.47				
844	20.57	768	2.70	844	2.47	768	2.47
		226	76.27				
845	72.52	768	2.00	845	4.30	768	4.30
		226	70.52				
846	73.27	768	73.27	846	2.22	768	2.22
847	2.44	768	2.44	847	7.56	768	7.56
848	2.60	768	0.20	848	0.02	734	0.02
		762	7.00				
		768	7.40				
849	7.26	762	0.20	849	3.40	734	7.40
		768	0.30			768	2.00
		768	0.66				
			26.44		23.43		23.43

COMPARE BY  
फोटोस्टैटि प्रमाणित  
जयपुर

सर्विक डाल		संग साधिका		सर्विक डाल		संग साधिका	
ब. न.	खेपडव	ब. न.	खेपडव	ब. न.	खेपडव	ब. न.	खेपडव
841	0.12	761A	0.12	861	0.10	780A	0.10
842	0.27	782	0.27	862	0.04	732A	0.04
843	0.72	783A	0.72	863	0.08	732	0.08
844	0.70	783A	0.70	864	0.22	732A	0.20
845	0.70	783A	0.70	865	0.22	733A	0.22
846	0.72	780A	0.72	866	0.79	737A	0.79
847	0.71	789	0.71	867	0.79	737A	0.79
848	0.72	788A	0.72	868	0.22	732A	0.22
849	0.80	735	0.78	869	0.26	733A	0.26
850	0.74	736	0.74	870	0.08	735	0.08
851	0.74	736	0.74	871	0.07	734A	0.07
852	0.74	736	0.74	872	0.07	734A	0.07



COMPARE BY

पोलेटेड कृषि प्रनाथित  
 सरे कालेज (मि.स.)  
 पणपुर

पणपुर म...  
 ...


म.प्र.व.न.वा.  
मि.प्र.व.न.वा.  
मि.प्र.व.न.वा.

म.प्र.व.न.वा.		मि.प्र.व.न.वा.		मि.प्र.व.न.वा.		मि.प्र.व.न.वा.	
प. न.	व. न.	प. न.	व. न.	प. न.	व. न.	प. न.	व. न.
४२१	००१	१३१	००१	४२१	०.२०	१६५	०.२०
४२२	०.२५	१३१	०.१२	४२२	०.०६	१३५	०.०६
४२३	०.२३	१३१	०.२३	४२३	०.१६	१३५	०.१६
४२४	०.०३	१६६	०.०३	४२४	०.१२	१६५	०.१२
४२५	०.१९	१६६	०.१९	४२५	०.१४	१३५	०.१४
४२६	०.२०	१२०	०.२०	४२६	०.१५	१३५	०.१५
४२७	०.३०	१६५	०.३०	४२७	४.५२	१३५	०.६३
४२८	०.०१	१६६	०.०१	४२८	०.०६	१२५	०.०६
४२९	०.०२	१६६	०.०२	४२९	०.१६	१३१	०.१६
४३०	०.०२	१६६	०.२२	४३०	०.०९	१२३	०.०९
२.५५		२.५५		२.५५		२.५५	

COMPARE BY



खंड नं. 1  
 वि. नं. 1  
 वि. नं. 1



तहसील जगल पिसा जगल

पंक्ति नं.		व. नं.		व. नं.		व. नं.	
व. नं.	व. नं.	व. नं.	व. नं.	व. नं.	व. नं.	व. नं.	व. नं.
487	0.30	706	0.70	447	0.77	202	0.77
		200	0.73				
482	0.96	706	0.78	442	0.73	202	0.73
		200	0.03				
483	0.22	200	0.22	443	0.70	202	0.70
488	0.20	200	0.20	448	0.87	202	0.87
484	0.70	210	0.07	444	0.72	131	0.72
		222	0.06				
485	0.73	202	0.73	445	0.39	202	0.39
486	0.78	202	0.6	446	0.02	202	0.02
		200	0.06				
487	0.70	206	0.70	447	0.24	222	0.24
488	0.84	206	0.70			223	0.02
		212	0.04	448	0.42	202	0.42
		216	0.20				
489	0.09	206	0.09	449	0.22	202	0.22

COMPARE BY

फोटोस्टैट मशीन

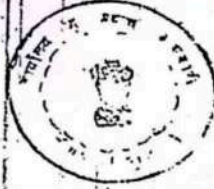
राजस्थान  
मन्-प्रबन्ध  
निगमणीय निर्देशन  
निसान

चौकटावस		सालसुका		प्रविक घत		सव खविक	
स. न.	संघकन	स. व.	प्रवकन	स. न.	संघकन	स. व.	संघकन
461	2.43	224कि.	2.43	461	004	224कि.	004
462	0.72	224कि.	0.72	462	0.13	224कि.	0.13
463	0.34	224कि.	0.34	463	0.11	224कि.	0.11
464	1.34	224कि.	0.26	464	0.10	274कि.	0.10
		222कि.	1.06				
465	0.09	224कि.	0.09	465	0.02	272	0.02
466	0.18	222कि.	0.08	466	0.04	274कि.	0.04
467	0.12	222कि.	0.12	467	0.02	274कि.	0.02
468	0.10	220कि.	0.10			220कि.	0.04
469	0.04	222कि.	0.04	469	0.06	220कि.	0.06
470	0.04	220कि.	0.04	470	0.03	220कि.	0.03
471	0.32	224कि.	0.32	471	0.03	220कि.	0.03
			4.83				

COMPARE B  
फोटोस्टैट प्रति गणित  
सूत्रे कलक्टर (सू.म.)  
राजपुर



विभाग  
के अनुसार  
क्षेत्रफल



तहसील जुगल

जिला जुगल

ग्रामिका टोल		रक-सालिन्		साथ टोल		रक-सालिन्	
स. न.	क्षेत्रफल	स. न.	क्षेत्रफल	स. न.	क्षेत्रफल	स. न.	क्षेत्रफल
६२७	०.२६	२३६/१	०.२०	६३१	२५.६६	२३६/१	२५.६६
		२३६/१	०.०६				
६२२	०.०६	२३६/१	०.०६	६३२	१३.६६	२३६/१	६.०६
						२३६/१	१३.००
६२३	०.१६	२३६/१	०.०६	६३३	१३.००	२३६/१	६.०६
		२३६/१	०.१०			२३६/१	६.१६
६२४	०.२६	२३६/१	०.०६	६३४	१६.००	२३६/१	१६.००
		२३६/१	०.१०				
६२५	०.२३	२३६/१	०.२३	६३५	०.००	२३६/१	०.००
				६३५	०.००		
६२६	१.२३	२३६/१	१.२३	६३६	०.६६	२३६/१	०.६६
६२६	०.६०	१६४/१	०.३०	६३७	०.६६	२३६/१	०.६०
		२३६/१	०.३०	६३८	०.६६	२३६/१	०.६०
६२८	०.५०	२३६/१	०.५०	६३९	०.१०	२३६/१	०.१०
				६३९	०.१०		
६२९	६.४६	२३६/१	३.४६	६४०	०.००	१६४/१	०.००
		२३६/१	३.००				
६३०	३३.००	२३६/१	३३.००	६४१	०.००	१६४/१	०.००
				६४१	०.००		
	४६.००		४६.००		६४२		

COMPARE BY

जुगल (१५)

गजपति  
भू-प्रबन्ध  
प्रियांशु मण्डल  
निसान

पंचायत

तालुका

पंचायत		ग्राम-सामिका		पंचायत		ग्राम-सामिका	
ख. नं.	क्षेत्रफल	ख. नं.	क्षेत्रफल	ख. नं.	क्षेत्रफल	ख. नं.	क्षेत्रफल
20 589	0.20	45 286	0.20	2 527	0.24	619	0.24
721 582	0.06	229	0.06	302 532	0.06	709	0.06
722 583	0.05	231	0.05	706 543	0.77	619	0.77
724 584	0.03	233	0.03	207 548	0.76	619	0.76
725 585	0.08	661	0.08	277 552	0.02	619	0.02
726 586	0.24	719	0.24	277 556	0.74	619	0.74
727 587	0.74	727	0.74	306 546	0.42	619	0.42
728 588	0.34	722	0.34	304 522	0.02	619	0.02
729 589	0.88	722	0.88	722 546	0.08	231	0.08
730 590	0.06	229	0.06	722 540	0.06	231	0.06

COMPARE BY



विभाग  
के अनुसार  
क्षेत्रफल



तहसील उदयपुर जिला उदयपुर

ग्रामीण धरा		ग्राम-स्वामिन्		ग्रामिक धरा		अन्य धरा	
क्र. नं.	क्षेत्रफल	क्र. नं.	क्षेत्रफल	क्र. नं.	क्षेत्रफल	क्र. नं.	क्षेत्रफल
$\frac{722}{609}$	004	201	004	$\frac{803}{677}$	0.50	768	0.50
$\frac{282}{602}$	003	702	003	$\frac{877}{672}$	0.06	754	0.06
$\frac{286}{603}$	003	702	003	$\frac{806}{673}$	0.04	752	0.04
$\frac{289}{608}$	004	707	003	$\frac{875}{678}$	0.78	754	0.78
$\frac{263}{604}$	002	725	002	$\frac{805}{674}$	0.03	707	0.03
$\frac{264}{604}$	002	725	002	$\frac{807}{675}$	0.77	737	0.77
$\frac{354}{606}$	0.75	703	0.75	$\frac{471}{676}$	0.03	706	0.03
$\frac{817}{602}$	004	734	004	$\frac{483}{672}$	0.04	751	0.04
$\frac{868}{606}$	004	734	004	$\frac{484}{675}$	0.84	204	0.84
$\frac{826}{610}$	004	768	004	$\frac{745}{620}$	0.07	211	0.07

COMPARE BY

Handwritten signatures and official stamps at the bottom of the table.

विभाग  
के अध्यक्ष  
के फल

24

तहसील जामुल जिला जमशुल

आदिवासी		समाजिक		आदिवासी		समाजिक	
प. न.	विवरण	प. न.	विवरण	प. न.	विवरण	प. न.	विवरण
126 551	0.70	27	0.70	27 567	0.74	27	0.74
160 552	0.72	28	0.72	28 562	0.08	28	0.08
162 553	0.70	44	0.70	44 563	0.30	44	0.30
163 558	0.06	44	0.06	44 564	0.80	44	0.80
168 552	0.24	44	0.24	44 564	0.74	44	0.74
168 555	0.22	20	0.22	20 565	0.72	20	0.72
169 556	0.24	20	0.24	20 566	0.24	20	0.24
169 557	0.04	20	0.04	20 567	0.04	20	0.04
221 558	0.72	22	0.72	22 568	0.70	22	0.70
223 560	0.74	22 22	0.74	22 570	0.80	22	0.80
	1.22		1.22		1.22		1.22

COMPARE BY

कोषाध्यक्ष प्रति प्रमाणित

मुख्य कार्यालय (म.ज.)

मंत्रालय  
 भू-प्रबन्ध  
 विभागाध्यक्ष निदेशन  
 निसान

भाग: मिहसिया टाउन साखुका

प्राथमिक घंटा		द्वितीय स्टाफिक		घण्टा		रूपरेखा	
स. नं.	क्षेत्रफल	स. नं.	क्षेत्रफल	फुटपात	प्रकार	स. नं.	क्षेत्रफल
744 624	0.09	3011	0.09	70	713.86		713.86
745 625	0.09	3311	0.09	70	23.82		23.82
3022 421	0.70	77	0.70	70	4.47		4.47
3024 626	0.70	72	0.70	70	4.68		4.68
3025 627	0.29	7541	0.20				
3026 628	0.73	7611	0.73	70	7.27		7.27
3027 629	0.74	7441	0.74	70	8.18		8.18
3028 630	0.29	811	0.29	70	6.86		6.86
3029 631	0.64	811	0.64				
3030 632	9.26	811	9.26	70	3.63		3.63
3031 633	26.38	711	26.38	70	4.74		4.74
3032 634	0.24	711	0.24				
3033 635	21.32	3132	21.32	70	9.02		9.02
				700	463.10		463.10

COMPARE BY  
 पाठ्यपुस्तक प्राप्ति मागित  
 सूर्य कलशकर (सि.टी.)  
 ललमूर

T.C. Pg. No. 45-75

संलग्नक-२  
पृष्ठ नं. २१ रकम ७५

मिलान क्षेत्रफल ग्राम कचराला उर्फ चौकल्यावास तहसील आमेर

क्रम सं.	वर्तमान खसरा नम्बर	क्षेत्रफल	पुराना खसरा नम्बर	क्षेत्रफल
1	1	18.4	1	18.4
2	2	0.8	2	0.8
3	3	7.48	3	7.48
4	4	11.49	4	11.49
5	5	30.81	5	30.81
6	6	29.2	5	29.2
7	7	1.29	7	1.29
8	8	11.84	6	11.84
9	9	0.3	6	0.3
10	10	1.88	4	1.88
11	11	0.26	4	0.26
12	12	8.4	4	8.4
13	13	0.36	4	0.36
14	14	2.27	4	2.27
15	15	1.44	4	1.44
16	16	10.09	4	10.09
17	17	0.15	4	0.15
18	18	0.25	49	0.25
19	19	0.15	2	0.15
20	20	0.05	2	0.05
21	21	0.26	50	0.26
22	22	0.57	49/247	0.57
23	23	0.23	4	23
24	24	0.14	4	0.14
25	25	1.49	43	1.07
26			4	0.42
27	26	0.66	50	0.28
28			50	0.38

T.C. Pg. 45-75

29	27	0.47	47	0.34
30			51	0.13
31	28	0.13	46	0.13
32	29	0.64	45	0.64
33	30	0.92	52	0.92
34	31	0.08	52	0.08
35	32	1.04	52	0.23
36			53	0.81
37	33	1.35	54	1.35
38	34	1.2	55	1.2
39	35	0.43	57/240	0.43
40	36	0.01	2	0.01
41	37	1.16	57	0.16
42	38	0.16	58	0.16
43	39	1.23	62	1.23
44	40	0.08	57	0.08
45	41	0.16	57/240	0.16
46	42	0.15	57/240	0.15
47	43	0.08	57	0.08
48	44	0.02	57	0.02
49	45	0.11	57	0.11
50	46	0.03	57/240	0.03
51	47	0.15	57/240	0.15
52	48	0.14	57/240	0.14
53	49	0.1	57	0.1
54	50	0.27	57	0.27
55	51	0.29	57/240	0.29
56	52	0.71	57/240	0.71
57	53	0.14	57/240	0.14
58	54	0.02	56	0.02
59	55	2.1	37	0.1
60			56	2
61	56	1.53	37	1.06

T.C. Pg. 45-75

62			38	0.46
63	57	0.57	39/246	0.57
64	58	0.2	44	0.2
65	59	0.24	41	0.24
66	60	0.34	42	0.34
67	61	0.2	42	0.2
68	62	0.25	41	0.25
69	63	0.51	40/245	0.51
70	64	1.83	4	1.83
71	65	1.65	4	0.3
72			40	1.35
73	66	1.09	39	1.09
74	67	1.02	4/241	1.02
75	68	0.81	4	0.81
76	69	0.06	4	0.06
77	70	0.27	4/241	0.27
78	71	0.08	36	0.08
79	72	0.13	26	0.13
80	73	0.64	26	0.64
81	74	0.26	35	0.26
82	75	0.02	26	0.02
83	76	0.02	26	0.02
84	77	0.88	26	0.88
85	78	0.26	34	0.26
86	79	0.8	57	0.8
87	80	0.62	32	0.62
88	81	0.02	31	0.02
89	82	1.66	31	1.66
90	83	0.02	31	0.02
91	84	0.01	59	0.01
92	85	0.03	59	0.03
93	86	1.48	59	1.48
94	87	0.2	2	0.2

T.C. Pg. 45-75

95	88	0.25	2	0.25
96	89	1.24	64	0.34
97			65	0.38
98			66	0.52
99			90	0.13
100	91	0.09	61	0.09
101	92	0.05	60	0.05
102	93	0.12	63	0.12
103	94	0.17	64	0.05
104			68	0.12
105	95	0.04	66	0.04
106	96	0.01	69	0.01
107	97	0.14	66	0.06
108			67	0.08
109	98	0.06	2	0.06
110	99	0.1	2	0.1
111	100	0.23	2	0.23
112	101	0.2	74	0.2
113	102	0.03	74	0.03
114	103	0.19	73	0.19
115	104	0.04	79	0.04
116	105	0.04	78	0.04
117	106	0.2	79	0.2
118	107	0.34	80	0.34
119	108	0.11	81	0.11
120	109	0.14	81	0.14
121	110	0.06	82	0.06
122	111	0.09	72	0.09
123	112	0.09	71	0.09
124	113	0.13	70	0.13
125	114	0.22	70	0.22
126	115	0.03	70	0.03
127	116	0.09	60	0.09

T-c Pg. 45-75

128	117	0.08	59	0.08
129	118	0.55	82	0.55
130	119	0.42	84	0.42
131	120	0.06	84	0.06
132	121	0.03	86	0.03
133	122	0.07	84	0.07
134	123	0.55	84	0.55
135	124	0.1	84	0.1
136	125	0.09	84	0.09
137	126	0.17	84	0.17
138	127	0.23	84	0.23
139	128	0.57	85	0.57
140	129	0.52	85	0.52
141	130	0.15	86	0.15
142	131	0.01	86	0.01
143	132	1.56	86	1.56
144	133	0.09	86	0.01
145	134	0.33	86	0.33
146	135	0.16	87	0.16
147	136	0.19	81	0.19
148	137	0.16	89	0.16
149	138	0.07	79	0.07
150	139	0.01	76	0.01
151	140	0.09	74	0.09
152	141	0.2	2	0.2
153	142	0.01	76	0.01
154	143	0.01	76	0.01
155	144	0.1	77	0.1
156	145	0.08	131	0.08
157	146	0.08	91	0.08
158	147	0.01	92	0.01
159	148	0.18	90	0.18
160	149	0.1	90	0.1

T.C. Pg. 45-75

161	150	0.19	93	0.19
162	151	0.08	93	0.08
163	152	0.08	94	0.08
164	153	0.09	94	0.09
165	154	0.25	95	0.25
166	155	0.18	88	0.18
167	156	0.1	87	0.1
168	157	0.2	87	0.2
169	158	0.01	87	0.01
170	159	0.3	147	0.3
171	160	0.46	97	0.46
172	161	0.03	97	0.03
173	162	0.05	97	0.05
174	163	0.02	97	0.02
175	164	0.07	97	0.07
176	165	0.06	97	0.06
177	166	0.13	98	0.13
178	167	0.09	33	0.09
179	168	0.1	30	0.1
180	169	0.05	39	0.05
181	170	0.29	98	0.29
182	171	0.12	29	0.12
183	172	0.06	26	0.06
184	173	0.09	26	0.09
185	174	0.31	28	0.31
186	175	0.06	28	0.06
187	176	0.37	28	0.37
188	177	0.21	28	0.21
189	178	2.72	98	2.72
190	179	1.06	97	1.06
191	180	0.01	100	0.01
192	181	0.15	100	0.15
193	182	1.44	100	1.44

T.C Pg. 45-75

194	183	0.2	100	0.2
195	184	0.1	100	0.1
196	185	0.2	24	0.07
197			99	0.13
198	186	0.14	23	0.1
199			24	0.04
200	187	0.13	24	0.13
201	188	0.15	24	0.15
202	189	0.14	24	0.14
203	190	0.23	27	0.23
204	191	0.14	24	0.03
205			25	0.11
206	192	0.02	25	0.02
207	193	0.5	25	0.5
208	194	0.26	25	0.26
209	195	0.19	24	0.05
210			25	0.14
211	196	0.05	24	0.05
212	197	0.15	23	0.15
213	198	0.15	23	0.15
214	199	0.14	23	0.14
215	200	0.11	23	0.11
216	241	0.09	108	0.09
217	242	0.01	105	0.01
218	243	0.07	108	7
219	244	0.07	107	0.07
220	245	0.16	101	0.12
221			107	0.04
222	246	0.53	15	0.07
223			17	0.46
224	247	0.1	114	0.1
225	248	0.1	114	0.1
226	249	0.02	113	0.02

T.C. Pg. 45-75

227	250	0.11	113	0.11
228	251	0.13	112	0.13
229	252	0.16	119	0.16
230	253	0.1	120	0.1
231	254	0.2	121	0.2
232	255	0.02	122	0.02
233	256	0.13	122	0.13
234	257	0.12	123	0.12
235	258	0.23	129	0.23
236	259	0.21	123	0.21
237	260	0.04	128	0.04
238	261	0.13	127	0.13
239	262	0.09	127	0.09
240	263	0.11	10	0.11
241	264	0.08	10	0.08
242	265	0.17	127	0.17
243	266	0.13	127	0.13
244	267	0.14	125	0.14
245	268	0.11	126	0.11
246	269	0.09	126	0.09
247	270	0.08	124	0.08
248	271	0.23	118	0.23
249	272	0.06	113	0.03
250			117	0.03
251	273	0.03	117	0.03
252	274	0.02	117	0.02
253	275	0.01	116	0.01
254	276	0.03	115	0.03
255	277	0.1	16	0.1
256	278	0.03	115	0.03
257	279	0.03	115	0.03
258	280	0.03	15	0.03
259	281	0.13	16	0.13

T.C. Pg. 45-75

260	282	0.23	10	0.23
261	283	0.2	10	0.14
262			16	0.06
263	284	0.12	10	0.12
264	285	0.09	10	0.09
265	286	0.01	10	0.01
266	287	2.57	9	1.75
267			10	0.82
268	288	0.4	10	0.4
269	289	0.13	14	0.13
270	290	0.06	14	0.06
271	291	0.22	18	0.22
272	292	0.08	13	0.08
273	293	0.07	20	0.07
274	294	0.09	20	0.09
275	295	0.25	13	0.25
276	296	0.09	20	0.09
277	297	0.1	20	0.1
278	298	0.3	20	0.3
279	299	0.1	20	0.1
280	300	0.09	20	0.09
281	301	0.19	20	0.19
282	302	0.41	20	0.41
283	303	0.2	20	0.2
284	304	0.2	20	0.2
285	305	0.25	21	0.25
286	306	0.17	21	0.17
287	307	0.74	21	0.74
288	308	0.87	7	0.87
289	309	2.54	7	1.6
290			9	0.85
291			10	0.09
292	310	5.53	7	5.53

T.C. 19.45-75

293	311	8.5	7	8.5
294	312	5.4	5	5.4
295	313	8.45	5	8.45
296	314	6.55	5	6.55
297	315	8.06	5	8.06
298	316	8.35	5	8.35
299	317	9.15	5	9.15
300	318	5.85	5	5.85
301	319	6.81	7	6.81
302	320	3.36	7	2.3
303			9	1.06
304	321	1.3	9	1.3
305	322	1.5	9	1.5
306	323	0.51	9	0.51
307	324	0.44	9	0.44
308	325	0.26	7	0.05
309			9	0.21
310	326	0.31	7	0.15
311			9	0.16
312	327	0.4	9	0.4
313	328	0.23	9	0.23
314	329	0.15	9	0.15
315	330	0.05	9	0.05
316	331	0.08	9	0.08
317	332	0.07	9	0.07
318	333	0.07	9	0.07
319	334	0.09	9	0.09
320	335	0.02	7	0.02
321	336	0.34	7	0.2
322			9	0.14
323	337	0.1	9	0.1
324	338	0.1	9	0.1
325	339	0.1	9	0.1

T.C. Pg 45-75

326	340	0.1	9	0.1
327	341	0.1	9	0.1
328	342	0.5	9	0.5
329	343	0.07	9	0.07
330	344	0.09	9	0.09
331	345	0.15	7	0.05
332			9	0.1
333	346	0.1	7	0.1
334	347	0.13	7	0.06
335			9	0.07
336	348	0.01	8	0.01
337	349	0.17	7	0.05
338			9	0.12
339	350	0.17	7	0.15
340			9	0.02
341	351	0.13	9	0.13
342	352	0.12	9	0.12
343	353	0.21	7	0.15
344			9	0.06
345	354	0.26	7	0.15
346			9	0.11
347	355	0.17	9	0.17
348	356	0.17	9	0.17
349	357	0.16	9	0.16
350	358	0.07	9	0.07
351	359	0.13	9	0.13
352	360	0.13	9	0.13
353	361	0.13	9	0.13
354	362	0.12	9	0.12
355	363	0.44	9	0.44
356	364	3.75	9	2.57
357			10	1.18
358	365	1.51	131	1.51

T.C. Pg. 45-75

359	366	2	131	2
360	367	0.01	131	0.01
361	368	0.01	1	0.01
362	369	2.46	2	0.24
363			131	2.22
364	370	0.38	1	0.38
365	371	0.5	1	0.5
366	372	0.2	2	0.2
367	373	0.16	144	0.16
368	374	0.09	145	0.09
369	375	0.09	145	0.09
370	376	0.13	147	0.12
371			174	0.01
372	377	0.07	147	0.05
373			174	0.02
374	378	0.24	147	0.22
375			174	0.02
376	379	0.22	174	0.22
377	380	0.03	174	0.03
378	381	0.02	149	0.02
379	382	0.03	149	0.03
380	383	0.4	146	0.08
381			148	0.32
382	384	0.22	148	0.22
383	385	0.04	150	0.04
384	386	0.18	151	0.18
385	387	0.11	151	0.11
386	388	0.19	151	0.19
387	389	0.1	162	0.1
388	390	0.06	153	0.06
389	391	0.18	154	0.18
390	392	0.11	162	0.11
391	393	0.08	162	0.08

T.C. Pg. 45-75

392	394	0.06	154	0.06
393	395	0.1	156	0.1
394	396	0.13	155	0.13
395	397	0.03	156	0.03
396	398	0.07	154	0.07
397	399	0.17	162	0.17
398	400	0.14	162	0.14
399	401	0.15	154	0.15
400	402	0.05	155	0.05
401	403	0.09	159	0.09
402	404	0.14	157	0.1
403			158	0.04
404	405	0.06	154	0.05
405			160	0.01
406	406	0.04	161	0.04
407	407	0.06	162	0.06
408	408	0.06	162	0.06
409	409	0.05	160	0.05
410	410	0.04	160	0.04
411	411	0.31	159	0.09
412			164	0.22
413	412	0.27	163	0.1
414			165	0.17
415	413	0.06	163	0.06
416	414	0.04	163	0.04
417	415	2.58	165	1.34
418			166	1.06
419			171	0.15
420	416	1.64	167	1.64
421	417	0.04	162	0.04
422	418	0.15	167	0.15
423	419	0.48	167	0.48
424	420	0.36	167	0.36

T.C. Pg. 45-75

425	421	0.19	167	0.19
426	422	0.17	167	0.17
427	423	0.2	167	0.2
428	424	0.1	167	0.1
429	425	0.05	167	0.05
430	426	0.13	167	0.13
431	427	0.19	167	0.19
432	428	0.02	167	0.02
433	429	0.19	167	0.19
434	430	0.53	167	0.53
435	431	1.26	167	0.96
436			171	0.3
437	432	0.41	167	0.41
438	433	0.46	167	0.46
439	434	0.52	167	0.01
440			239	0.51
441	435	0.9	239	0.09
442	436	1.13	167	1
443			239	0.13
444	437	0.02	239	0.02
445	438	0.02	239	0.02
446	439	0.02	239	0.02
447	440	0.21	239	0.21
448	441	0.56	239	0.56
449	442	0.55	249	0.55
450	443	12.1	168	0.7
451			239	11.4
452	444	14.83	169	1.58
453			170	0.32
454			171	2.77
455			172	0.45
456			174	0.1
457			239	8.61
458	445	20.61	174	3.1

T.C. Pg. 45-75

459			239	17.51
460	446	12.68	174	2
461			239	10.38
462	447	13.21	174	13.21
463	448	8.55	174	8.55
464	449	2.7	171	0.2
465			172	1
466			174	1.5
467	450	1.27	172	0.2
468			173	0.3
469			174	0.77
470	451	1.42	165	0.2
471			172	0.25
472			173	0.93
473			174	0.05
474	452	0.7	165	0.15
475			173	0.1
476			174	0.45
477	453	2.01	155	0.06
478			174	1.95
479	454	3.51	174	3.51
480	455	2.51	174	2.51
481	456	5.3	174	5.3
482	457	2.88	174	2.88
483	458	1.66	174	1.66
484	459	0.02	135	0.02
485	460	3.5	135	1.5
486			174	9
487	461	0.18	174	0.18
488	462	0.21	142	0.21
489	463	0.12	143	0.12
490	464	0.1	143	0.1
491	465	0.05	140	0.05
492	466	0.11	141	0.11

T.C. Pg. 45-75

493	467	0.17	174	0.17
494	468	0.4	136	0.19
495			174	0.21
496	469	0.15	137	0.15
497	470	0.15	139	0.15
498	471	0.1	140	0.1
499	472	0.06	132	0.06
500	473	0.04	138	0.04
501	474	0.28	132	0.2
502			133	0.08
503	475	0.11	131	0.11
504	476	0.11	131	0.11
505	477	0.22	132	0.22
506	478	0.27	133	0.27
507	479	0.04	134	0.04
508	480	0.01	135	0.01
509	481	0.01	131	0.01
510	482	0.86	131	0.12
511			135	0.74
512	483	0.23	131	0.23
513	484	0.03	177	0.03
514	485	0.61	177	0.11
515			178	0.09
516			179	0.09
517			180	0.32
518	486	0.2	180	0.2
519	487	0.3	175	0.3
520	488	0.01	176	0.01
521	489	0.02	177	0.02
522	490	0.28	177	0.28
523	491	0.2	175	0.2
524	492	0.06	135	0.06
525	493	0.17	135	0.17

T.C. Pg. 45-75

526	494	0.12	175	0.12
527	495	0.14	135	0.14
528	496	0.15	135	0.15
529	497	4.58	135	0.93
530			174	1.35
531			186	2
532	498	0.06	181	0.06
533	499	0.17	131	0.17
534	500	0.01	183	0.01
535	501			
536	502			
537	503			
538	504			
539	505			
540	506			
541	507			
542	508			
543	509			
544	510			
545	511			
546	512			
547	513			
548	514			
549	515			
550	516			
551	517			
552	518			
553	519			
554	520			
555	521	0.04	195	0.04
556	522	0.05	195	0.05
557	523	0.06	194	0.06
558	524	0.29	131	0.29

TC Pg. 45-75

559	525	0.06	131	0.06
560	526	0.05	195	0.05
561	527	0.05	195	0.05
562	528	0.32	196	0.32
563	529	0.12	131	0.12
564	530	0.05	131	0.05
565	531	0.06	131	0.06
566	532	0.23	131	0.23
567	533	0.1	131	0.1
568	534	0.34	204	0.34
569	535	0.64	201	0.17
570			203	0.28
571			208	0.02
572			209	0.17
573	536	0.08	203	0.08
574	537	0.08	201	0.04
575			203	0.04
576	538	0.01	202	0.01
577	539	0.03	201	0.01
578			202	0.02
579	540	0.06	201	0.06
580	541	0.3	197	0.17
581			200	0.13
582	542	0.17	197	0.14
583			200	0.03
584	543	0.28	200	0.28
585	544	0.2	200	0.2
586	545	0.1	210	0.01
587			232	0.09
588	546	0.13	208	0.13
589	547	0.14	208	0.07
590			209	0.07
591	548	0.1	207	0.1

T.C Pg. 45-75

592	549	0.45	207	0.19
593			213	0.06
594			216	0.2
595	550	0.01	207	0.01
596	551	0.11	206	0.11
597	552	0.13	206	0.13
598	553	0.19	205	0.19
599	554	0.61	221	0.61
600	555	0.12	131	0.12
601	556	0.31	222	0.31
602	557	0.02	223	0.02
603	558	0.24	222	0.21
604			223	0.03
605	559	0.52	222	0.52
606	560	0.38	224	0.38
607	561	2.63	225	2.63
608	562	0.18	228	0.18
609	563	0.35	229	0.35
610	564	1.36	225	0.29
611			232	1.07
612	565	0.01	238	0.01
613	566	0.04	232	0.04
614	567	0.18	232	0.18
615	568	0.15	230	0.1
616			232	0.05
617	569	0.15	230	0.09
618			232	0.06
619	570	0.38	229	0.38
620	571	0.06	227	0.06
621	572	0.13	226	0.13
622	573	0.11	226	0.11
623	574	0.1	219	0.1
624	575	0.02	218	0.02

T.C. Pg. 45-75

625	576	0.06	219	0.06
626	577	0.08	219	0.02
627			220	0.06
628	578	0.07	220	0.07
629	579	0.03	220	0.03
630	580	0.03	220	0.03
631	581	0.05	220	0.05
632	582	0.09	220	0.09
633	583	0.09	217	0.09
634	584	0.12	217	0.1
635			218	0.02
636	585	0.13	214	0.04
637			215	0.09
638	586	0.13	214	0.03
639			215	0.1
640	587	0.04	211	0.04
641	588	0.05	211	0.02
642			212	0.03
643	589	0.03	212	0.03
644	590	0.24	210	0.24
645	591	0.03	210	0.03
646	592	0.16	210	0.16
647	593	0.19	232	0.19
648	594	0.13	232	0.13
649	595	0.07	231	0.05
650			232	0.02
651	596	0.01	231	0.01
652	597	0.1	232	0.1
653	598	0.1	232	0.1
654	599	0.12	232	0.12
655	600	0.1	232	0.1
656	601			
657	602			

T.C. Pg. 95-75

658	603			
659	604			
660	605			
661	606			
662	607			
663	608			
664	609			
665	610			
666	611			
667	612			
668	613			
669	614			
670	615			
671	616			
672	617			
673	618			
674	619			
675	620			
676	621	0.26	237	0.2
677			239	0.06
678	622	0.07	237	0.07
679	623	0.19	237	0.09
680			239	0.1
681	624	0.16	237	0.06
682			239	0.1
683	625	0.23	239	0.23
684	626	1.83	239	1.83
685	627	0.7	174	0.3
686			239	0.4
687	628	0.5	239	0.5
688	629	9.46	238	3.46
689			239	6
690	630	33	239	33

T.C. Pg. 45-75

691	631	25.96	239	26
692	632	13.77	238	7.87
693			239	5.9
694	633	13	238	7.67
695			239	5.34
696	634	17.2	239	17.2
697	572/635	0.08	227	0.08
698	201/336	0.69	22	0.69
699	612/637	0.69	232	0.6
700			238	0.09
701	36/638	0.1	2	0.1
702	389/639	0.08	162	0.08
703	114/640	0.06	165	0.06
704	30/641	0.5	39/247	0.5
705	187/642	0.06	23	0.06
706	188/643	0.05	23	0.05
707	189/644	0.03	23	0.03
708	4/645	0.04	79	0.04
709	370/646	0.25	1	0.25
710	366/647	0.15	131	0.15
711	1/648	0.35	162	0.35
712	416/639	0.44	162	0.44
713	143/650	0.07	75	0.07
714	8/641	0.55	7	0.55
715	302/652	0.06	10	0.06
716	197/653	0.11	7	0.11
717	201/654	0.17	7	0.17
718	212/655	0.02	7	0.02
719	211/656	0.16	7	0.16
720	307/657	0.52	7	0.52
721	306/658	0.08	7	0.08
722	189/659	0.04	23	0.04
723	188/660	0.06	23	0.06

T.C. Pg. 45-75

724	187/661	0.1	23	0.1
725	190/662	0.12	24	0.12
726	178/663	0.1	99	0.1
727	183/664	0.07	99	0.07
728	184/665	0.05	99	0.05
729	184/666	0.22	20	0.22
730	185/667	0.26	20	0.26
731	186/668	0.06	20	0.06
732	221/669	0.18	22	0.18
733	213/670	0.16	21/243	0.16
734	214/671	0.16	21	0.16
735	196/672	0.04	23	0.04
736	176/673	0.3	27	0.3
737	39/674	0.4	57	0.4
738	39/675	0.15	58	0.15
739	38/676	0.18	57	0.18
740	57/677	0.25	38	0.25
741	30/678	0.05	38	0.05
742	32/679	0.1	37	0.1
743	65/680	0.4	4	0.16
744			39	0.24
745	182/701	0.06	20	0.06
746	248/702	0.03	108	0.03
747	247/703	0.03	108	0.03
748	246/704	0.06	101	0.03
749			107	0.03
750	273/705	0.02	126	0.02
751	274/706	0.16	126	0.16
752	366/707	0.16	103	0.16
753	491/708	0.06	135	0.06
754	494/709	0.06	135	0.06
755	487/710	0.06	174	0.06
756	403/711	0.5	174	0.5

T.C. Pg. 45-75

757	411/712	0.09	165	0.09
758	409/713	0.05	162	0.05
759	416/714	0.14	166	0.14
760	486/715	0.03	181	0.03
761	501/716	0.13	131	0.13
762	511/717	0.03	187	0.03
763	543/718	0.06	199	0.06
764	545/719	0.46	209	0.46
765	166/720	0.01	29	0.01
766	166/621	0.01	30	0.01
767	166/722	0.01	33	0.01
768	302/723	0.1	11	0.1
769	287/724	0.19	12	0.19
770	415/725	0.2	165	0.2
771	415/726	0.13	171	0.13
772	402/727	0.15	156	0.15
773	11/728	0.51	4	0.51
774	11/729	0.76	4	0.76
775	11/730	1.27	4	1.27
776	1/631	27.34	1	27.34
777	20/732	0.65	2	0.65

Annex. A/6



जमाबन्दी  
(प्रतिलिपि)

प्रपत्र पी-26 (सी)  
(देखिये नियम 153 ए)

ग्राम का नाम :- कचेरावालाउर्फचौखल्यावास

अंतिम चौसाला आधार सम्यत :- 2074 - 2077 जमाबन्दी 2076 ( वर्ष 2019 )  
से स्थायी

पटवार हल्का :- कूकस

भूमि धारक का नाम :- राज.सरकार

भू.अभि.नि. :- आमेर

क्षेत्रफल की ईकाई :- हैक्टेयर

तहसील :- आमेर

खाता संख्या नया :- 145

जिला :- जयपुर

खाता संख्या पुराना :- 129

काश्तकार का नाम:-

1. वन विभाग हिस्सा- पूर्ण संस्था के लिए,

खसरा संख्या	क्षेत्रफल	भूमि वर्गीकरण	कृषक द्वारा संदत्त लगान	सिंचाई के साधन	अन्तरण के क्रम में प्रमाणित नामान्तरकरण संख्या व दिनांक	टिप्पणी
1	18.4000	बंजड़	18.4000	27.60		
12	8.4000	बंजड़	8.4000	12.60		
14	2.2700	बंजड़	2.2700	3.41		
15	1.4400	बंजड़	1.4400	2.16		
16	10.0900	बंजड़	10.0900	15.14		
17	0.1500	बारानी 3	0.1500			
18	0.2500	बंजड़	0.2500	0.38		
19	0.1500	बंजड़	0.1500	0.23		
2	0.8000	गै.मु.नला	0.8000			
20	0.0500	गै.मु.नला	0.0500			
207	0.7600	बारानी 3	0.7600			
208	1.2700	बारानी 3	1.2700			
209	0.5100	बारानी 3	0.5100			
23	0.2300	बंजड़	0.2300	0.35		
3	7.4800	बंजड़	7.4800	11.22		
306/658	0.0800	बारानी 3	0.0800			
307/657	0.5200	बारानी 3	0.5200			
308	0.8700	बारानी 3	0.8700			
309	2.5400	बंजड़	2.5400	3.81		
310	5.5300	बंजड़	5.5300	8.30		
311	8.5000	बंजड़	8.5000	12.75		
312	5.4000	बंजड़	5.4000	8.10		

स्वीकृत नामांतरकरण : 393 17/01/2023 न्याया. आदेश

313	8.4500	बंजड़	8.4500	12.68	
314	6.5500	बंजड़	6.5500	9.83	
315	8.0700	बंजड़	8.0700	12.11	
316	8.3500	बंजड़	8.3500	12.53	
317	9.1500	बंजड़	9.1500	13.73	
318	5.8500	बंजड़	5.8500	8.78	
319	6.8100	बंजड़	6.8100	10.22	
320	3.3600	बंजड़	3.3600	5.04	
321	1.3000	बारानी 3	1.3000		
322	1.5000	बारानी 3	1.5000		
323	0.5100	बारानी 3	0.5100		
324	0.4400	बारानी 3	0.4400		
325	0.2600	बारानी 3	0.2600		
326	0.3100	बारानी 3	0.3100		
327	0.4000	बारानी 3	0.4000		
328	0.2300	बारानी 3	0.2300		
329	0.1500	बारानी 3	0.1500		
330	0.0500	चाही 3	0.0500		348
331	0.0800	चाही 3	0.0800		348
332	0.0700	चाही 3	0.0600		348
		जाव 3	0.0100	0.09	348
333	0.0700	चाही 3	0.0700		348
334	0.0900	चाही 3	0.0400		348
		जाव 3	0.0500	0.43	348
335	0.0200	गै.मु.नाला	0.0200		
336	0.3400	चाही 3	0.1300		348
		जाव 3	0.2100	1.79	348
337	0.1000	चाही 3	0.1000		348
338	0.0400	बंजड़	0.0400	0.06	
339	0.0100	बारानी 3	0.0100		
340	0.0700	चाही 3	0.0700		348
341	0.1200	गै.मु.रास्ता	0.1200	0.00	
342	0.5000	बारानी 3	0.5000		
343	0.0700	चाही 3	0.0700		348
344	0.0900	चाही 3	0.0900		348
345	0.1500	चाही 3	0.1500		348
346	0.1000	गै.मु.नाला	0.1000		
347	0.1300	चाही 3	0.1000		348

		जाव 3	0.0300	0.26	348
348	0.0100	गै.मु.चाह	0.0100		
349	0.1700	बारानी 3	0.1700		
350	0.1700	चाही 3	0.1000		348
		जाव 3	0.0700	0.60	348
351	0.1300	चाही 3	0.1000		348
		जाव 3	0.0300	0.26	348
352	0.1200	चाही 3	0.1000		348
		जाव 3	0.0200	0.17	348
353	0.2100	बारानी 3	0.2100		
354	0.2600	बारानी 3	0.2600		
355	0.1700	चाही 3	0.1400		348
		जाव 3	0.0300	0.26	348
356	0.1700	बारानी 3	0.1700		
357	0.1600	चाही 3	0.1000		348
		जाव 3	0.0600	0.51	348
358	0.0700	चाही 3	0.0300		348
		जाव 3	0.0400	0.34	348
359	0.1300	चाही 3	0.1000		348
		जाव 3	0.0300	0.26	348
360	0.1300	चाही 3	0.0800		348
		जाव 3	0.0500	0.43	348
361	0.1300	बारानी 3	0.1300		
362	0.1200	बारानी 3	0.1200		
363	0.4400	बारानी 3	0.4400		
364	3.7500	बंजड़	3.7500	5.63	
365	1.5100	गै.मु.नदी	1.5100		
4	11.4900	बंजड़	11.4900	17.24	
443	12.1000	बंजड़	12.1000	18.15	
444	14.8300	बंजड़	14.8300	22.25	
445	20.6100	बंजड़	20.6100	30.92	
446	12.6800	बंजड़	12.6800	19.02	
447	13.2100	बंजड़	13.2100	19.82	
448	8.5500	बंजड़	8.5500	12.83	
449	2.7000	बंजड़	2.7000	4.05	
450	1.2700	बारानी 3	1.2700		
454	3.5100	बारानी 3	3.5100		
455	2.5100	बारानी 3	2.5100		

456	5.3000	बारानी 3	5.3000		
457	2.8800	बारानी 3	2.8800		
458	1.6700	बारानी 3	1.6700		
5	30.8100	बंजड़	30.8100	46.22	
529	0.1200	बारानी 3	0.1200		
530	0.0500	बारानी 3	0.0500		
531	0.0600	बारानी 3	0.0600		
532	0.2300	गै.मु.नदी	0.2300		
533	0.1000	गै.मु.नाला	0.1000		
545	0.1000	बंजड़	0.1000	0.15	
551	0.1100	बारानी 3	0.1100		
552	0.1300	बारानी 3	0.1300		
555	0.1200	गै.मु.नदी	0.1200		
560	0.3800	बारानी 3	0.3800		
561	2.6300	बंजड़	2.6300	3.95	
563	0.3500	चाही 2	0.3500	8.40	575
564	1.3600	बारानी 3	1.3600		
565	0.0100	गै.मु.रास्ता	0.0100	0.00	
569	0.1500	बंजड़	0.1500	0.23	
587	0.0400	चाही 2	0.0300	0.72	575
		जाव 2	0.0100	0.12	575
588	0.0500	चाही 2	0.0300	0.72	575
		जाव 2	0.0200	0.24	575
589	0.0300	चाही 2	0.0100	0.24	575
		जाव 2	0.0200	0.24	575
590	0.2400	चाही 2	0.0500	1.20	575
		जाव 2	0.1900	2.28	575
591	0.0300	चाही 2	0.0100	0.24	575
		जाव 2	0.0200	0.24	575
592	0.1600	चाही 2	0.1000	2.40	575
		जाव 2	0.0600	0.72	575
593	0.1900	चाही 2	0.0700	1.68	596
		जाव 2	0.1200	1.44	596
594	0.1300	चाही 2	0.1000	2.40	596
		जाव 2	0.0300	0.36	596
6	29.2000	बंजड़	29.2000	43.80	
607	0.0500	बारानी 3	0.0500		

608	1.5300	बंजड़	1.5300	2.30
609	0.9400	बंजड़	0.9400	1.41
610	0.3300	बंजड़	0.3300	0.50
612	2.4200	बंजड़	2.4200	3.63
612/637	0.6900	बंजड़	0.6900	1.04
627	0.7000	बारानी 3	0.7000	
628	0.5000	बंजड़	0.5000	0.75
630	33.0000	बंजड़	33.0000	49.50
631	25.9600	बंजड़	25.9600	38.94
632	13.7700	बंजड़	13.7700	20.66
633	13.0000	बंजड़	13.0000	19.50
634	17.2000	बंजड़	17.2000	25.80
7	1.2900	बंजड़	1.2900	1.94
8/651	0.5500	बंजड़	0.5500	0.83
9	0.3000	चरागाह	0.3000	

कुल खसरे - 130 439.6500 439.6500 631.1300

यह प्रपत्र केवल प्रार्थी की जानकारी के लिए है।

इसका उपयोग किसी भी न्यायालय में साक्षी के रूप में नहीं किया जा सकता है।

नकल जारी करने की तिथि :- 22-Jun-2024





## जमाबन्दी (प्रतिलिपि)

प्रपत्र पी-26 (सी)  
(देखिये नियम 153 ए)

ग्राम का नाम :- कचेरावालाउर्फचौखल्यावास

अंतिम चौसाला आधार सम्वत :- 2074 - 2077 जमाबंदी 2076 ( वर्ष 2019 )  
से स्थायी

पटवार हल्का :- कूकस

भूमि धारक का नाम :- राज.सरकार

भू.अभि.नि. :- आमेर

क्षेत्रफल की ईकाई :- हैक्टेयर

तहसील :- आमेर

खाता संख्या नया :- 125

जिला :- जयपुर

खाता संख्या पुराना :- 111

काश्तकार का नाम:-

1. अर्जुन पुत्र मेवाराम हिस्सा- 1/12 जाति- मीणा सा. देह गैर खातेदार
2. कमली पुत्री नाथू हिस्सा- 1/18 जाति- मीणा सा. देह गैर खातेदार
3. कैलाशी पुत्री नाथू हिस्सा- 1/18 जाति- मीणा सा. देह गैर खातेदार
4. गोपालीदेवी पत्नि मेवाराम हिस्सा- 1/12 जाति- मीणा सा. देह गैर खातेदार
5. पप्पू देवी पुत्री गोमाराम हिस्सा- 1/9 जाति- मीणा सा. देह गैर खातेदार
6. पाँचीदेवी पत्नि नाथू हिस्सा- 1/18 जाति- मीणा सा. देह गैर खातेदार
7. भैरु पुत्र नाथू हिस्सा- 1/18 जाति- मीणा सा. देह गैर खातेदार
8. ममता पुत्री नाथू हिस्सा- 1/18 जाति- मीणा सा. देह गैर खातेदार
9. मीरादेवी पुत्री मेवाराम हिस्सा- 1/12 जाति- मीणा सा. देह गैर खातेदार
10. राजू पुत्र मेवाराम हिस्सा- 1/12 जाति- मीणा सा. देह गैर खातेदार
11. रामजीलाल पुत्र गोमाराम हिस्सा- 1/9 जाति- मीणा सा. देह गैर खातेदार
12. लाली पुत्री नाथू हिस्सा- 1/18 जाति- मीणा सा. देह गैर खातेदार
13. सीता देवी पुत्री गोमाराम हिस्सा- 1/9 जाति- मीणा सा. देह गैर खातेदार,

खसरा संख्या	क्षेत्रफल	भूमि वर्गीकरण	कृषक द्वारा संदत्त लगान	सिंचाई के साधन	अन्तरण के क्रम में प्रमाणित नामान्तरकरण संख्या व दिनांक	टिप्पणी
10	1.8800	बाराती 3	1.8800		स्वीकृत नामान्तरकरण : 361 21/09/2020 विरासत	
कुल खसरे - 1	1.8800		1.8800			

यह प्रपत्र केवल प्रार्थी की जानकारी के लिए है।

इसका उपयोग किसी भी न्यायालय में साक्षी के रूप में नहीं किया जा सकता है।

नकल जारी करने की तिथि :- 22-Jun-2024





**जमाबन्दी  
(प्रतिलिपि)**

प्रपत्र पी-26 (सी)  
(देखिये नियम 153 ए)

ग्राम का नाम :- कचेरावालाउर्फचौखल्यावास

अंतिम चौसाला आधार सम्वत :- 2074 - 2077 जमाबंदी 2076 ( वर्ष 2019 )  
से स्थायी

पटवार हल्का :- कूकस

भूमि धारक का नाम :- राज.सरकार

भू.अभि.नि. :- आमेर

क्षेत्रफल की ईकाई :- हैक्टेयर

तहसील :- आमेर

खाता संख्या नया :- 134

जिला :- जयपुर

खाता संख्या पुराना :- 112

काश्तकार का नाम:-

1. कमली पुत्री चन्दालाल हिस्सा- 1/8 जाति- रैगर सा. देह गैर खातेदार
2. कैलाश पुत्र चन्दालाल हिस्सा- 1/8 जाति- रैगर सा. देह गैर खातेदार
3. पूरण पुत्र चन्दालाल हिस्सा- 1/8 जाति- रैगर सा. देह गैर खातेदार
4. बर्फी पुत्री चन्दालाल हिस्सा- 1/8 जाति- रैगर सा. देह गैर खातेदार
5. बिरदीचन्द पुत्र चन्दालाल हिस्सा- 1/8 जाति- रैगर सा. देह गैर खातेदार
6. मदन पुत्र चन्दालाल हिस्सा- 1/8 जाति- रैगर सा. देह गैर खातेदार
7. मोहनी पुत्री चन्दालाल हिस्सा- 1/8 जाति- रैगर सा. देह गैर खातेदार
8. रमेश पुत्र चन्दालाल हिस्सा- 1/8 जाति- रैगर सा. देह गैर खातेदार,

खसरा संख्या	क्षेत्रफल	भूमि वर्गीकरण	कृषक द्वारा संदत्त लगान	सिंचाई के साधन	अन्तरण के क्रम में प्रमाणित नामान्तरकरण संख्या व दिनांक	टिप्पणी
68	0.8100	बंजड़	0.8100	1.22		
कुल खसरे - 1	0.8100		0.8100	1.2200		

यह प्रपत्र केवल प्रार्थी की जानकारी के लिए है।

इसका उपयोग किसी भी न्यायालय में साक्षी के रूप में नहीं किया जा सकता है।

नकल जारी करने की तिथि :- 22-Jun-2024

**NIG**



## जमाबन्दी (प्रतिलिपि)

प्रपत्र पी-26 (सी)  
(देखिये नियम 153 ए)

ग्राम का नाम :- कचेरावालाउर्फचौखल्यावास

अंतिम चौसाला आधार सम्वत :- 2074 - 2077 जमाबंदी 2076 ( वर्ष 2019 )  
से स्थायी

पटवार हल्का :- कूकस

भूमि धारक का नाम :- राज.सरकार

भू.अभि.नि. :- आमेर

क्षेत्रफल की ईकाई :- हैक्टेयर

तहसील :- आमेर

खाता संख्या नया :- 143

जिला :- जयपुर

खाता संख्या पुराना :- 49

काश्तकार का नाम:-

1. जयपुर विकास प्राधिकरण जयपुर हिस्सा- पूर्ण चरागाह,

खसरा संख्या	क्षेत्रफल	भूमि वर्गीकरण	कृषक द्वारा संदत्त लगान	सिंचाई के साधन	अन्तरण के क्रम में प्रमाणित नामान्तरकरण संख्या व दिनांक	टिप्पणी
1/648	0.3500	बंजड़	0.3500	0.53		स्वीकृत नामांतरकरण : 393 17/01/2023 न्याया. आदेश
1/731	27.3400	बंजड़	27.3400	41.01		स्वीकृत नामांतरकरण : 401 27/06/2023 न्याया. आदेश
100	0.2300	चाही 2	0.2300	5.52	96	
105	0.0400	गै.मु.चाह	0.0400			
11	0.2600	बंजड़	0.2600	0.39		
110	0.0600	बारानी 1	0.0600	0.36		
118	0.5500	बारानी 1	0.5500	3.30		
119	0.4200	बारानी 1	0.4200	2.52		
120	0.0600	बारानी 1	0.0600	0.36		
121	0.0300	गै.मु.चाह	0.0300			
122	0.0700	बारानी 1	0.0700	0.42		
123	0.3500	बारानी 1	0.3500	2.10		
124	0.1000	बारानी 1	0.1000	0.60		
125	0.0900	बारानी 1	0.0900	0.54		
126	0.1700	बारानी 1	0.1700	1.02		
127	0.2300	बारानी 1	0.2300	1.38		
13	0.3600	बंजड़	0.3600	0.54		
132/2	0.4900	फार्महाउस	0.4900			
134	0.3300	फार्महाउस	0.3300			
135	0.1600	फार्महाउस	0.1600		105	
138/699	0.0100		0.0100	0.12	105	

		जाव 2			
139	0.0100	जाव 2	0.0100	0.12	142
141	0.2000	चाही 1	0.0700	2.42	147
		जाव 1	0.1300	2.21	147
142	0.0100	गै.मु.चाह	0.0100		
143	0.0100	चाही 1	0.0100	0.35	1147
145	0.0800	चाही 1	0.0200	0.69	147
		जाव 1	0.0600	1.02	147
156	0.1000	फार्महाउस	0.1000		105
157	0.2000	फार्महाउस	0.2000		105
160	0.4600	चरागाह	0.4600		
161	0.0300	चरागाह	0.0300		
162	0.0500	चरागाह	0.0500		
163	0.0200	चरागाह	0.0200		
164	0.0700	चरागाह	0.0700		
165	0.0600	चरागाह	0.0600		
176/673	0.3000	बारानी 3	0.3000		
178/663	0.1000	बारानी 3	0.1000		
179	0.8100	चरागाह	0.8100		
183/664	0.0700	बारानी 3	0.0700		
184/665	0.0500	बारानी 3	0.0500		
185	0.2000	बारानी 3	0.2000		
190	0.2300	बारानी 3	0.2300		
192	0.0200	गै.मु.चाह	0.0200		
193	0.5000	बंजड़	0.5000	0.75	
197/653	0.1100	बारानी 3	0.1100		
20/732	0.6500	गै.मु.नाला	0.6500		
201/654	0.1700	बारानी 3	0.1700		
21	0.2600	बंजड़	0.2600	0.39	
22/684	0.5000	बारानी 3	0.5000		
221/669	0.1800	बारानी 3	0.1800		
24	0.1400	बारानी 3	0.1400		
25	1.4900	बारानी 3	1.4900		
263	0.1100	चाही 2	0.1100	2.64	260
264	0.0800	बंजड़	0.0800	0.12	
27	0.4700	बारानी 3	0.4700		
275	0.0100	गै.मु.झेरा	0.0100		
277	0.1000	चाही 2	0.0400	0.96	280

		जाव 2	0.0600	0.72	280
28	0.1300	बारानी 3	0.1300		
280	0.0300	गै.मु.चाह	0.0300		
281	0.1300	चाही 2	0.0400	0.96	280
		जाव 2	0.0900	1.08	280
283	0.2000	गै.मु.रास्ता	0.2000	0.00	
284	0.1200	बंजड़	0.1200	0.18	
285	0.0900	बंजड़	0.0900	0.14	
286	0.0100	गै.मु.चाह	0.0100		
287	0.8200	बंजड़	0.8200	1.23	
288	0.4000	बंजड़	0.4000	0.60	
289	0.1300	चाही 2	0.0800	1.92	280
		जाव 2	0.0500	0.60	280
29	0.6400	बारानी 3	0.6400		
302/652	0.0600	बारानी 3	0.0600		
33	0.7400	गै.मु.रिसोर्ट	0.7400		
34	1.2000	बारानी 2	1.2000		
34/686	0.3000	गै.मु.रिसोर्ट	0.3000		
35/687	0.2300	बारानी 1	0.2300	1.38	
36	0.0100	गै.मु.बेरी	0.0100		
36/638	0.1000	गै.मु.नाला	0.1000		
366	2.0000	गै.मु.नदी	2.0000		
366/647	0.1500	गै.मु.नदी	0.1500		
367	0.0100	गै.मु.चाह	0.0100		
368	0.0100	गै.मु.चाह	0.0100		
369	2.4600	गै.मु.नदी	2.4600		
370	0.3800	बारानी 3	0.3800		
370/646	0.2500	बारानी 3	0.2500		
371	0.5000	बंजड़	0.5000	0.75	
372	0.2000	गै.मु.नदी	0.2000		
377	0.0700	जाव 2	0.0700	0.84	382
378	0.2400	जाव 2	0.2400	2.88	382
379	0.2200	चाही 2	0.0900	2.16	382
		जाव 2	0.1300	1.56	382
380	0.0300	गै.मु.खड्डा	0.0300		
389	0.1000	बारानी 3	0.1000		
389/639	0.0800	गै.मु.नाला	0.0800		
392	0.1100	बारानी 3	0.1100		

393	0.0800	बारानी 3	0.0800		
395	0.1000	चाही 2	0.0500	1.20	406
		जाव 2	0.0500	0.60	406
396	0.1300	बारानी 3	0.1300		
397	0.0300	चाही 2	0.0200	0.48	406
		जाव 2	0.0100	0.12	406
399	0.1700	चाही 2	0.0400	0.96	406
		जाव 2	0.1300	1.56	406
400	0.1400	चाही 2	0.0400	0.96	406
		जाव 2	0.1000	1.20	406
402	0.0500	बारानी 3	0.0500		
403/711	0.5000	जाव 2	0.5000	6.00	406
407	0.0600	चाही 2	0.0200	0.48	406
		जाव 2	0.0400	0.48	406
408	0.0600	चाही 2	0.0200	0.48	406
		जाव 2	0.0400	0.48	406
409/713	0.0500	चाही 2	0.0500	1.20	406
41/688	0.0500	बारानी 1	0.0500	0.30	
411/712	0.0900	चाही 2	0.0900	2.16	406
412	0.2700	चाही 2	0.0700	1.68	406
		जाव 2	0.2000	2.40	406
413	0.0600	जाव 2	0.0600	0.72	406
414	0.0400	गै.मु.नाला	0.0400		
414/640	0.0600	गै.मु.नाला	0.0600		
415	1.5500	बंजड़	1.5500	2.33	
415/725	0.2000	बंजड़	0.2000	0.30	
416/649	0.4400	बारानी 3	0.4400		
416/714	0.1400	बारानी 3	0.1400		
417	0.0400	बारानी 3	0.0400		
42/689	0.0500	बारानी 1	0.0500	0.30	
423	0.2500	बारानी 3	0.2500		
435	1.0100	बारानी 3	1.0100		
437	0.0200	बंजड़	0.0200	0.03	
438	0.0200	बंजड़	0.0200	0.03	
439	0.0200	गै.मु.चाह	0.0200		
440	0.2100	चाही 3	0.0400		439
		जाव 3	0.1700	1.45	439

441	0.5600	बारानी 3	0.5600		
442	0.5500	बंजड़	0.5500	0.83	
451	1.4100	बारानी 3	1.4100		
453	1.0100	बंजड़	1.0100	1.52	
459	0.0200	बंजड़	0.0200	0.03	
461	0.1800	बारानी 3	0.1800		
467	0.1700	बारानी 3	0.1700		
47/690	0.0500	बारानी 1	0.0500	0.30	
473	0.0400	गै.मु.चाह	0.0400		
475	0.1100	गै.मु.नदी	0.1100		
476	0.1100	गै.मु.नदी	0.1100		
479	0.0400	बंजड़	0.0400	0.06	
48/691	0.0500	बारानी 1	0.0500	0.30	
481	0.0100	गै.मु.कुई	0.0100		
487/710	0.0600	चाही 2	0.0400	0.96	488
		जाव 2	0.0200	0.24	488
492	0.0700	चाही 2	0.0100	0.24	488
		जाव 2	0.0600	0.72	488
493	0.1700	चाही 2	0.0300	0.72	488
		जाव 2	0.1400	1.68	488
494/709	0.0600	चाही 2	0.0400	0.96	488
		जाव 2	0.0200	0.24	488
495	0.1400	चाही 2	0.0300	0.72	488
		जाव 2	0.1100	1.32	488
496	0.1500	चाही 2	0.0300	0.72	488
		जाव 2	0.1200	1.44	488
497	2.5800	बंजड़	2.5800	3.87	
499	0.1700	गै.मु.नदी	0.1700		
501/716	0.1100	चाही 2	0.1100	2.64	500
507	0.0100	गै.मु.चाह	0.0100		
508	0.2200	गै.मु.नाला	0.2200		
513	0.0300	गै.मु.चाह	0.0300		
516	0.1700	बंजड़	0.1700	0.26	
524	0.2900	गै.मु.नदी	0.2900		
525	0.0700	बारानी 3	0.0700		
543/718	0.0600	बंजड़	0.0600	0.09	
566	0.0400	गै.मु.रास्ता	0.0400	0.00	
58	0.2000	बारानी 3	0.2000		

59	0.2300	बारानी 3	0.2300		
59/1	0.0100	बारानी 3	0.0100		
596	0.0100	गै.मु.चाह	0.0100		
60	0.3400	बारानी 3	0.3400		
601	0.1500	बारानी 3	0.1500		
606	0.1200	बारानी 3	0.1200		
61	0.2000	बारानी 3	0.2000		
613/2	0.3600	बंजड़	0.3600	0.54	
618	0.0200	गै.मु.चाह	0.0200		
619	0.0900	बंजड़	0.0900	0.14	
62	0.2500	बारानी 3	0.2500		
62/682	0.1000	आवासीय प्रयोजनार्थ	0.1000		
620	0.7800	बारानी 3	0.7800		
621	0.2600	बारानी 3	0.2600		
622	0.0700	बारानी 3	0.0700		
625	0.2300	गै.मु.रास्ता	0.2300	0.00	
626	1.8300	बारानी 3	1.8300		
629/1	3.7100	बंजड़	3.7100	5.57	
63	0.3400	बारानी 3	0.3400		
64	1.8300	बारानी 3	1.8300		
65	1.6500	बारानी 3	1.6500		
69	0.0600	बारानी 3	0.0600		
753/55	0.0900	गै.मु.आबादी	0.0900		
754/56	0.1350	गै.मु.आबादी	0.1350		
755/57	0.1000	गै.मु.आबादी	0.1000		
756/57	0.0250	गै.मु.आबादी	0.0250		
8	11.8400	चरागाह	11.8400		
87	0.2000	गै.मु.नाला	0.2000		
88	0.2500	चाही 2	0.2500	6.00	96
98	0.0700	चाही 2	0.0700	1.68	96
99	0.1000	गै.मु.खड्डा	0.1000		

कुल खसरे - 182 91.9500 91.9500 151.0700

यह प्रपत्र केवल प्रार्थी की जानकारी के लिए है।

इसका उपयोग किसी भी न्यायालय में साक्षी के रूप में नहीं किया जा सकता है।

नकल जारी करने की तिथि :- 22-Jun-2024

**NIG**

Annex A/7



### जमाबन्दी (प्रतिलिपि)

प्रपत्र पी-26 (सी)  
(देखिये नियम 153 ए)

ग्राम का नाम :- कचेरावालाउर्फचौखल्यावास

अंतिम चौसाला आधार सम्बन्ध :- 2074 - 2077 जमाबंदी 2076 ( वर्ष 2019 ) से  
स्थायी

पटवार हल्का :- कूकस

भूमि धारक का नाम :- राज.सरकार

भू.अभि.नि. :- आमेर

क्षेत्रफल की ईकाई :- हैक्टेयर

तहसील :- आमेर

खाता संख्या नया :- 143

जिला :- जयपुर

खाता संख्या पुराना :- 49

काश्तकार का नाम:-

1. जयपुर विकास प्राधिकरण जयपुर हिस्सा- पूर्ण चरागाह,

खसरा संख्या	क्षेत्रफल	भूमि वर्गीकरण	कृषक द्वारा संदत्त लगान	सिंचाई के साधन	अन्तरण के क्रम में प्रमाणित नामान्तरकरण संख्या व दिनांक	टिप्पणी
1/648	0.3500	बंजड़	0.3500	0.53		स्वीकृत नामान्तरकरण : 393 17/01/2023 न्याया. आदेश
1/731	27.3400	बंजड़	27.3400	41.01		स्वीकृत नामान्तरकरण : 401 27/06/2023 न्याया. आदेश
100	0.2300	चाही 2	0.2300	5.52	96	
105	0.0400	गै.मु.चाह	0.0400			
11	0.2600	बंजड़	0.2600	0.39		
110	0.0600	बारानी 1	0.0600	0.36		
118	0.5500	बारानी 1	0.5500	3.30		
119	0.4200	बारानी 1	0.4200	2.52		
120	0.0600	बारानी 1	0.0600	0.36		
121	0.0300	गै.मु.चाह	0.0300			
122	0.0700	बारानी 1	0.0700	0.42		
123	0.3500	बारानी 1	0.3500	2.10		
124	0.1000	बारानी 1	0.1000	0.60		
125	0.0900	बारानी 1	0.0900	0.54		
126	0.1700	बारानी 1	0.1700	1.02		
127	0.2300	बारानी 1	0.2300	1.38		
13	0.3600	बंजड़	0.3600	0.54		
132/2	0.4900	फार्महाउस	0.4900			
134	0.3300	फार्महाउस	0.3300			
135	0.1600	फार्महाउस	0.1600		105	
138/699	0.0100	जाव 2	0.0100	0.12	105	
139	0.0100	जाव 2	0.0100	0.12	142	
141	0.2000	चाही 1	0.0700	2.42	147	
		जाव 1	0.1300	2.21	147	
142	0.0100	गै.मु.चाह	0.0100			
143	0.0100	चाही 1	0.0100	0.35	1147	
145	0.0800	चाही 1	0.0200	0.69	147	
		जाव 1	0.0600	1.02	147	
156	0.1000	फार्महाउस	0.1000		105	



### जमाबन्दी (प्रतिलिपि)

प्रपत्र पी-26 (सी)  
(देखिये नियम 153 ए)

ग्राम का नाम :- कचेरावालाउर्फचौखल्यावास  
पटवार हल्का :- कूकस  
भू.अभि.नि. :- आमेर  
तहसील :- आमेर  
जिला :- जयपुर

अंतिम चौसाला आधार सम्वत :- 2074 - 2077 जमाबंदी 2076 ( वर्ष 2019 ) से  
स्थायी  
भूमि धारक का नाम :- राज.सरकार  
क्षेत्रफल की ईकाई :- हैक्टेयर  
खाता संख्या नया :- 143  
खाता संख्या पुराना :- 49

157	0.2000	फार्महाउस	0.2000		105
160	0.4600	चरागाह	0.4600		
161	0.0300	चरागाह	0.0300		
162	0.0500	चरागाह	0.0500		
163	0.0200	चरागाह	0.0200		
164	0.0700	चरागाह	0.0700		
165	0.0600	चरागाह	0.0600		
176/673	0.3000	बारानी 3	0.3000		
178/663	0.1000	बारानी 3	0.1000		
179	0.8100	चरागाह	0.8100		
183/664	0.0700	बारानी 3	0.0700		
184/665	0.0500	बारानी 3	0.0500		
185	0.2000	बारानी 3	0.2000		
190	0.2300	बारानी 3	0.2300		
192	0.0200	गै.मु.चाह	0.0200		
193	0.5000	बंजड़	0.5000	0.75	
197/653	0.1100	बारानी 3	0.1100		
20/732	0.6500	गै.मु.नाला	0.6500		
201/654	0.1700	बारानी 3	0.1700		
21	0.2600	बंजड़	0.2600	0.39	
22/684	0.5000	बारानी 3	0.5000		
221/669	0.1800	बारानी 3	0.1800		
24	0.1400	बारानी 3	0.1400		
25	1.4900	बारानी 3	1.4900		
263	0.1100	चाही 2	0.1100	2.64	260
264	0.0800	बंजड़	0.0800	0.12	
27	0.4700	बारानी 3	0.4700		
275	0.0100	गै.मु.झेरा	0.0100		
277	0.1000	चाही 2	0.0400	0.96	280
		जाव 2	0.0600	0.72	280
28	0.1300	बारानी 3	0.1300		
280	0.0300	गै.मु.चाह	0.0300		
281	0.1300	चाही 2	0.0400	0.96	280
		जाव 2	0.0900	1.08	280
283	0.2000	गै.मु.रास्ता	0.2000	0.00	
284	0.1200	बंजड़	0.1200	0.18	
285	0.0900	बंजड़	0.0900	0.14	



### जमाबन्दी (प्रतिलिपि)

प्रपत्र पी-26 (सी)  
(देखिये नियम 153 ए)

ग्राम का नाम :- कचेरावालाउर्फचौखल्यावास

अंतिम चौसाला आधार सम्वत :- 2074 - 2077 जमाबंदी 2076 ( वर्ष 2019 ) से  
स्थायी

पटवार हल्का :- कूकस

भूमि धारक का नाम :- राज.सरकार

भू.अभि.नि. :- आमेर

क्षेत्रफल की ईकाई :- हैक्टेयर

तहसील :- आमेर

खाता संख्या नया :- 143

जिला :- जयपुर

खाता संख्या पुराना :- 49

286	0.0100	गै.मु.चाह	0.0100		
287	0.8200	बंजड़	0.8200	1.23	
288	0.4000	बंजड़	0.4000	0.60	
289	0.1300	चाही 2	0.0800	1.92	280
		जाव 2	0.0500	0.60	280
29	0.6400	बारानी 3	0.6400		
302/652	0.0600	बारानी 3	0.0600		
33	0.7400	गै.मु.रिसोर्ट	0.7400		
34	1.2000	बारानी 2	1.2000		
34/686	0.3000	गै.मु.रिसोर्ट	0.3000		
35/687	0.2300	बारानी 1	0.2300	1.38	
36	0.0100	गै.मु.बेरी	0.0100		
36/638	0.1000	गै.मु.नाला	0.1000		
366	2.0000	गै.मु.नदी	2.0000		
366/647	0.1500	गै.मु.नदी	0.1500		
367	0.0100	गै.मु.चाह	0.0100		
368	0.0100	गै.मु.चाह	0.0100		
369	2.4600	गै.मु.नदी	2.4600		
370	0.3800	बारानी 3	0.3800		
370/646	0.2500	बारानी 3	0.2500		
371	0.5000	बंजड़	0.5000	0.75	
372	0.2000	गै.मु.नदी	0.2000		
377	0.0700	जाव 2	0.0700	0.84	382
378	0.2400	जाव 2	0.2400	2.88	382
379	0.2200	चाही 2	0.0900	2.16	382
		जाव 2	0.1300	1.56	382
380	0.0300	गै.मु.खड्डा	0.0300		
389	0.1000	बारानी 3	0.1000		
389/639	0.0800	गै.मु.नाला	0.0800		
392	0.1100	बारानी 3	0.1100		
393	0.0800	बारानी 3	0.0800		
395	0.1000	चाही 2	0.0500	1.20	406
		जाव 2	0.0500	0.60	406
396	0.1300	बारानी 3	0.1300		
397	0.0300	चाही 2	0.0200	0.48	406
		जाव 2	0.0100	0.12	406
399	0.1700	चाही 2	0.0400	0.96	406



### जमाबन्दी (प्रतिलिपि)

प्रपत्र पी-26 (सी)  
(देखिये नियम 153 ए)

ग्राम का नाम :- कचेरावालाउर्फचौखल्यावास

अंतिम चौसाला आधार सम्वत :- 2074 - 2077 जमाबंदी 2076 ( वर्ष 2019 ) से  
स्थायी

पटवार हल्का :- कूकस

भूमि धारक का नाम :- राज.सरकार

भू.अभि.नि. :- आमेर

क्षेत्रफल की ईकाई :- हैक्टेयर

तहसील :- आमेर

खाता संख्या नया :- 143

जिला :- जयपुर

खाता संख्या पुराना :- 49

		जाव 2	0.1300	1.56	406
400	0.1400	चाही 2	0.0400	0.96	406
		जाव 2	0.1000	1.20	406
402	0.0500	बारानी 3	0.0500		
403/711	0.5000	जाव 2	0.5000	6.00	406
407	0.0600	चाही 2	0.0200	0.48	406
		जाव 2	0.0400	0.48	406
408	0.0600	चाही 2	0.0200	0.48	406
		जाव 2	0.0400	0.48	406
409/713	0.0500	चाही 2	0.0500	1.20	406
41/688	0.0500	बारानी 1	0.0500	0.30	
411/712	0.0900	चाही 2	0.0900	2.16	406
412	0.2700	चाही 2	0.0700	1.68	406
		जाव 2	0.2000	2.40	406
413	0.0600	जाव 2	0.0600	0.72	406
414	0.0400	गै.मु.नाला	0.0400		
414/640	0.0600	गै.मु.नाला	0.0600		
415	1.5500	बंजड़	1.5500	2.33	
415/725	0.2000	बंजड़	0.2000	0.30	
416/649	0.4400	बारानी 3	0.4400		
416/714	0.1400	बारानी 3	0.1400		
417	0.0400	बारानी 3	0.0400		
42/689	0.0500	बारानी 1	0.0500	0.30	
423	0.2500	बारानी 3	0.2500		
435	1.0100	बारानी 3	1.0100		
437	0.0200	बंजड़	0.0200	0.03	
438	0.0200	बंजड़	0.0200	0.03	
439	0.0200	गै.मु.चाह	0.0200		
440	0.2100	चाही 3	0.0400		439
		जाव 3	0.1700	1.45	439
441	0.5600	बारानी 3	0.5600		
442	0.5500	बंजड़	0.5500	0.83	
451	1.4100	बारानी 3	1.4100		
453	1.0100	बंजड़	1.0100	1.52	
459	0.0200	बंजड़	0.0200	0.03	
461	0.1800	बारानी 3	0.1800		
467	0.1700	बारानी 3	0.1700		



### जमाबन्दी (प्रतिलिपि)

प्रपत्र पी-26 (सी)  
(देखिये नियम 153 ए)

ग्राम का नाम :- कचेरावालाउर्फचौखल्यावास

अंतिम चौसाला आधार सम्बन्ध :- 2074 - 2077 जमाबंदी 2076 ( वर्ष 2019 ) से  
स्थायी

पटवार हल्का :- कूकस

भूमि धारक का नाम :- राज.सरकार

भू.अभि.नि. :- अमेर

क्षेत्रफल की ईकाई :- हैक्टेयर

तहसील :- अमेर

खाता संख्या नया :- 143

जिला :- जयपुर

खाता संख्या पुराना :- 49

47/690	0.0500	बारानी 1	0.0500	0.30	
473	0.0400	गै.मु.चाह	0.0400		
475	0.1100	गै.मु.नदी	0.1100		
476	0.1100	गै.मु.नदी	0.1100		
479	0.0400	बंजड़	0.0400	0.06	
48/691	0.0500	बारानी 1	0.0500	0.30	
481	0.0100	गै.मु.कुई	0.0100		
487/710	0.0600	चाही 2	0.0400	0.96	488
		जाव 2	0.0200	0.24	488
492	0.0700	चाही 2	0.0100	0.24	488
		जाव 2	0.0600	0.72	488
493	0.1700	चाही 2	0.0300	0.72	488
		जाव 2	0.1400	1.68	488
494/709	0.0600	चाही 2	0.0400	0.96	488
		जाव 2	0.0200	0.24	488
495	0.1400	चाही 2	0.0300	0.72	488
		जाव 2	0.1100	1.32	488
496	0.1500	चाही 2	0.0300	0.72	488
		जाव 2	0.1200	1.44	488
497	2.5800	बंजड़	2.5800	3.87	
499	0.1700	गै.मु.नदी	0.1700		
501/716	0.1100	चाही 2	0.1100	2.64	500
507	0.0100	गै.मु.चाह	0.0100		
508	0.2200	गै.मु.नाला	0.2200		
513	0.0300	गै.मु.चाह	0.0300		
516	0.1700	बंजड़	0.1700	0.26	
524	0.2900	गै.मु.नदी	0.2900		
525	0.0700	बारानी 3	0.0700		
543/718	0.0600	बंजड़	0.0600	0.09	
566	0.0400	गै.मु.रास्ता	0.0400	0.00	
58	0.2000	बारानी 3	0.2000		
59	0.2300	बारानी 3	0.2300		
59/1	0.0100	बारानी 3	0.0100		
596	0.0100	गै.मु.चाह	0.0100		
60	0.3400	बारानी 3	0.3400		
601	0.1500	बारानी 3	0.1500		
606	0.1200	बारानी 3	0.1200		



### जमाबन्दी (प्रतिलिपि)

प्रपत्र पी-26 (सी)  
(देखिये नियम 153 ए)

ग्राम का नाम :- कचेरावालाउरुचौखल्यावास

अंतिम चौसाला आधार सम्वत :- 2074 - 2077 जमाबंदी 2076 ( वर्ष 2019 ) से  
स्थायी

पटवार हल्का :- कूकस

भूमि धारक का नाम :- राज.सरकार

भू.अभि.नि. :- आमेर

क्षेत्रफल की ईकाई :- हैक्टेयर

तहसील :- आमेर

खाता संख्या नया :- 143

जिला :- जयपुर

खाता संख्या पुराना :- 49

61	0.2000	बारानी 3	0.2000		
613/2	0.3600	बंजड़	0.3600	0.54	
618	0.0200	गै.मु.चाह	0.0200		
619	0.0900	बंजड़	0.0900	0.14	
62	0.2500	बारानी 3	0.2500		
62/682	0.1000	आवासीय प्रयोजनार्थ	0.1000		
620	0.7800	बारानी 3	0.7800		
621	0.2600	बारानी 3	0.2600		
622	0.0700	बारानी 3	0.0700		
625	0.2300	गै.मु.रास्ता	0.2300	0.00	
626	1.8300	बारानी 3	1.8300		
629/1	3.7100	बंजड़	3.7100	5.57	
63	0.3400	बारानी 3	0.3400		
64	1.8300	बारानी 3	1.8300		
65	1.6500	बारानी 3	1.6500		
69	0.0600	बारानी 3	0.0600		
753/55	0.0900	गै.मु.आबादी	0.0900		
754/56	0.1350	गै.मु.आबादी	0.1350		
755/57	0.1000	गै.मु.आबादी	0.1000		
756/57	0.0250	गै.मु.आबादी	0.0250		
8	11.8400	चरागाह	11.8400		
87	0.2000	गै.मु.नाला	0.2000		
88	0.2500	चाही 2	0.2500	6.00	96
98	0.0700	चाही 2	0.0700	1.68	96
99	0.1000	गै.मु.खड्डा	0.1000		

कुल खसरे - 182 91.9500 91.9500 151.0700

यह प्रपत्र केवल प्रार्थी की जानकारी के लिए है।

इसका उपयोग किसी भी न्यायालय में साक्षी के रूप में नहीं किया जा सकता है।

नकल जारी करने की तिथि :- 31-Aug-2024





**जमाबन्दी  
(प्रतिलिपि)**

प्रपत्र पी-26 (सी)  
(देखिये नियम 153 ए)

ग्राम का नाम :- कचेरावालाउर्फचौखल्यावास

अंतिम चौसाला आधार सम्बत :- 2074 - 2077 जमाबंदी 2076 ( वर्ष 2019 ) से स्थायी

पटवार हल्का :- कूकस

भूमि धारक का नाम :- राज.सरकार

भू.अभि.नि. :- आमेर

क्षेत्रफल की ईकाई :- हैक्टेयर

तहसील :- आमेर

खाता संख्या नया :- 147

जिला :- जयपुर

खाता संख्या पुराना :- 106

काश्तकार का नाम:-

1. जितेन्द्र कुमार भंडारी पुत्र रतनसिंह हिस्सा- पूर्ण जाति- जाटव नि. 7 जाटव मोहल्ला सुहास तहसील बैर जिला भरतपुर खातेदार,

खसरा संख्या	क्षेत्रफल	भूमि वर्गीकरण	कृषक द्वारा संदत्त लगान	सिंचाई के साधन	अन्तरण के क्रम में प्रमाणित नामान्तरकरण संख्या व दिनांक	टिप्पणी
765/174	0.1048	बारानी 3	0.1048		स्वीकृत नामांतरकरण : 371 24/03/2021 बेचान	
768/176	0.2745	बारानी 3	0.2745		स्वीकृत नामांतरकरण : 383 12/11/2021 विभाजन	
771/177	0.0516	बारानी 3	0.0516			
कुल खसरे - 3	0.4309		0.4309			

यह प्रपत्र केवल प्रार्थी की जानकारी के लिए है।

इसका उपयोग किसी भी न्यायालय में साक्षी के रूप में नहीं किया जा सकता है।

नकल जारी करने की तिथि :- 31-Aug-2024





## जमाबन्दी (प्रतिलिपि)

प्रपत्र पी-26 (सी)  
(देखिये नियम 153 ए)

ग्राम का नाम :- कचेरावालाउर्फचौखल्यावास

अंतिम चौसाला आधार सम्वत :- 2074 - 2077 जमाबंदी 2076 ( वर्ष 2019 ) से  
स्थायी

पटवार हल्का :- कूकस

भूमि धारक का नाम :- राज.सरकार

भू.अभि.नि. :- आमेर

क्षेत्रफल की ईकाई :- हेक्टेयर

तहसील :- आमेर

खाता संख्या नया :- 135

जिला :- जयपुर

खाता संख्या पुराना :- 121

काश्तकार का नाम:-

1. कमली देवी पुत्री प्रभातराम हिस्सा- 1/24 जाति- रैगर नि.रुण्डल तहसील आमेर गैर खातेदार
2. पांची देवी पुत्री धीसा हिस्सा- 1/6 जाति- रैगर सा. देह गैर खातेदार
3. बट्टीप्रसाद पुत्र प्रभातराम हिस्सा- 1/24 जाति- रैगर नि.रुण्डल तहसील आमेर गैर खातेदार
4. मूलचन्द पुत्र प्रभातराम हिस्सा- 1/24 जाति- रैगर नि.रुण्डल तहसील आमेर गैर खातेदार
5. मोहनलाल पुत्र प्रभातराम हिस्सा- 1/24 जाति- रैगर नि.रुण्डल तहसील आमेर गैर खातेदार
6. रामदेव पुत्र धीसा हिस्सा- 2/3 जाति- रैगर सा. देह गैर खातेदार,

खसरा संख्या	क्षेत्रफल	भूमि वर्गीकरण	कृषक द्वारा संदत्त लगान	सिंचाई के साधन	अन्तरण के क्रम में प्रमाणित नामान्तरकरण संख्या व दिनांक	टिप्पणी
205	0.2500	बाराती 3	0.2500		स्वीकृत नामांतरकरण : 394 05/04/2023 विरासत	
कुल खसरे - 1	0.2500		0.2500			

यह प्रपत्र केवल प्रार्थी की जानकारी के लिए है।

इसका उपयोग किसी भी न्यायालय में साक्षी के रूप में नहीं किया जा सकता है।

नकल जारी करने की तिथि :- 31-Aug-2024





### जमाबन्दी (प्रतिलिपि)

प्रपत्र पी-26 (सी)  
(देखिये नियम 153 ए)

ग्राम का नाम :- कचेरावालाउर्फचौखल्यावास

अंतिम चौसाला आधार सम्वत :- 2074 - 2077 जमाबंदी 2076 ( वर्ष 2019 ) से  
स्थायी

पटवार हल्का :- कूकस

भूमि धारक का नाम :- राज.सरकार

भू.अभि.नि. :- आमेर

क्षेत्रफल की ईकाई :- हैक्टेयर

तहसील :- आमेर

खाता संख्या नया :- 105

जिला :- जयपुर

खाता संख्या पुराना :- 139

काश्तकार का नाम:-

1. लवकुश पुत्र हुकमसिंह हिस्सा- पूर्ण जाति- मीणा निवासी वीरहूरू तहसील कुम्हेर जिला भरतपुर खातेदार,

खसरा संख्या	क्षेत्रफल	भूमि वर्गीकरण	कृषक द्वारा संदत्त लगान	सिंचाई के साधन	अन्तरण के क्रम में प्रमाणित नामान्तरकरण संख्या व दिनांक	टिप्पणी
187/642	0.0600	बारानी 3	0.0600			
187/661	0.1000	बारानी 3	0.1000			
188/643	0.0500	बारानी 3	0.0500			
188/660	0.0600	बारानी 3	0.0600			
189/644	0.0300	बारानी 3	0.0300			
189/659	0.0400	बारानी 3	0.0400			
196/672	0.0400	बारानी 3	0.0400			
197	0.1500	बारानी 3	0.1500			
198	0.1500	बारानी 3	0.1500			
199	0.1400	बारानी 3	0.1400			
200	0.1100	बारानी 3	0.1100			
कुल खसरे - 11	0.9300		0.9300			

यह प्रपत्र केवल प्रार्थी की जानकारी के लिए है।

इसका उपयोग किसी भी न्यायालय में साक्षी के रूप में नहीं किया जा सकता है।

नकल जारी करने की तिथि :- 31-Aug-2024





**जमाबन्दी  
(प्रतिलिपि)**

प्रपत्र पी-26 (सी)  
(दखिये नियम 153 ए)

ग्राम का नाम :- कचेरावालाउर्फचौखल्यावास

अंतिम चौसाला आधार सम्वत :- 2074 - 2077 जमाबंदी 2076 ( वर्ष 2019 ) से  
स्थायी

पटवार हल्का :- कूकस

भूमि धारक का नाम :- राज.सरकार

भू.अभि.नि. :- आमेर

क्षेत्रफल की ईकाई :- हैक्टेयर

तहसील :- आमेर

खाता संख्या नया :- 120

जिला :- जयपुर

खाता संख्या पुराना :- 107

काश्तकार का नाम:-

1. सिनसिना सिस्टम प्रा. लि. जरिये निदेशक भगतसिंह पुत्र सुजानसिंह जाति जाट नि. प्लाट न. 38 शर्मा कालोनी बाईस गोदाम इण्डस्ट्रीयल  
एरिया जयपुर खातेदार हिस्सा- पूर्ण खातेदार,

खसरा संख्या	क्षेत्रफल	भूमि वर्गीकरण	कृषक द्वारा संदत्त लगान	सिंचाई के साधन अन्तरण के क्रम में प्रमाणित नामान्तरकरण संख्या व दिनांक	टिप्पणी
187/1	0.0700	वाणिज्य प्रयोजनार्थ	0.0700		
188	0.1500	वाणिज्य प्रयोजनार्थ	0.1500		
189	0.1400	वाणिज्य प्रयोजनार्थ	0.1400		
190/662	0.1200	वाणिज्य प्रयोजनार्थ	0.1200		
191	0.1400	वाणिज्य प्रयोजनार्थ	0.1400		
194	0.2600	वाणिज्य प्रयोजनार्थ	0.2600		
195	0.1900	वाणिज्य प्रयोजनार्थ	0.1900		
196	0.0500	वाणिज्य प्रयोजनार्थ	0.0500		
204	0.0600	वाणिज्य प्रयोजनार्थ	0.0600		
कुल खसरे - 9	1.1800		1.1800		

यह प्रपत्र केवल प्रार्थी की जानकारी के लिए है।

इसका उपयोग किसी भी न्यायालय में साक्षी के रूप में नहीं किया जा सकता है।

नकल जारी करने की तिथि :- 31-Aug-2024

**NIC**



### जमाबन्दी (प्रतिलिपि)

प्रपत्र पी-26 (सी)  
(देखिये नियम 153 ए)

ग्राम का नाम :- कचेरावालाउर्फचौखल्यावास

अंतिम चौसाला आधार सम्वत :- 2074 - 2077 जमाबंदी 2076 ( वर्ष 2019 ) से स्थायी

पटवार हल्का :- कूकस

भूमि धारक का नाम :- राज.सरकार

भू.अभि.नि. :- आमेर

क्षेत्रफल की ईकाई :- हैक्टेयर

तहसील :- आमेर

खाता संख्या नया :- 35

जिला :- जयपुर

खाता संख्या पुराना :- 32

काश्तकार का नाम:-

1. दशरथ पुत्र नवल हिस्सा- पूर्ण जाति- जाटव सा. म. न. 1 बिरहक हाउस अनिरुद्ध नगर एम. एस . जे कालेज के सामने भरतपुर राजस्थान खातेदार,

खसरा संख्या	क्षेत्रफल	भूमि वर्गीकरण	कृषक द्वारा संदत्त लगान	सिंचाई के साधन	अन्तरण के क्रम में प्रमाणित नामान्तरकरण संख्या व दिनांक	टिप्पणी
187	0.0600	बारानी 3	0.0600			
कुल खसरे - 1	0.0600		0.0600			

यह प्रपत्र केवल प्रार्थी की जानकारी के लिए है।

इसका उपयोग किसी भी न्यायालय में साक्षी के रूप में नहीं किया जा सकता है।

नकल जारी करने की तिथि :- 31-Aug-2024





**जमाबन्दी  
(प्रतिलिपि)**

प्रपत्र पी-26 (सी)  
(देखिये नियम 153 ए)

ग्राम का नाम :- कचेरावालाउर्फचौखल्यावास  
पटवार हल्का :- कूकस  
भू.अभि.नि. :- आमेर  
तहसील :- आमेर  
जिला :- जयपुर

अंतिम चौसाला आधार सम्बत :- 2074 - 2077 जमाबंदी 2076 ( वर्ष 2019 ) से  
स्थायी  
भूमि धारक का नाम :- राज.सरकार  
क्षेत्रफल की ईकाई :- हैक्टेयर  
खाता संख्या नया :- 2  
खाता संख्या पुराना :- 142

काश्तकार का नाम:-

1. जयपुर विकास प्राधिकरण जयपुर हिस्सा- 2/7 खातेदार

2. लवकुश मीणा पुत्र हुक्मसिंह हिस्सा- 5/7 जाति- मीणा सा.नि.ग्राम विरहरु तह.कुम्हेर जिला भरतपुर खातेदार,

खसरा संख्या	क्षेत्रफल	भूमि वर्गीकरण	कृषक द्वारा संदत्त लगान	सिंचाई के साधन	अन्तरण के क्रम में प्रमाणित नामान्तरकरण संख्या व दिनांक	टिप्पणी
186	0.1400	बारानी 3	0.1400			
कुल खसरे - 1	0.1400		0.1400			

यह प्रपत्र केवल प्रार्थी की जानकारी के लिए है।

इसका उपयोग किसी भी न्यायालय में साक्षी के रूप में नहीं किया जा सकता है।

नकल जारी करने की तिथि :- 31-Aug-2024





**जमाबन्दी  
(प्रतिलिपि)**

प्रपत्र पी-26 (सी)  
(देखिये नियम 153 ए)

ग्राम का नाम :- कचेरावालाउर्फचौखल्यावास

अंतिम चौसाला आधार सम्बत :- 2074 - 2077 जमाबंदी 2076 ( वर्ष 2019 ) से  
स्थायी

पटवार हल्का :- कूकस

भूमि धारक का नाम :- राज.सरकार

भू.अभि.नि. :- आमेर

क्षेत्रफल की ईकाई :- हेक्टेयर

तहसील :- आमेर

खाता संख्या नया :- 35

जिला :- जयपुर

खाता संख्या पुराना :- 32

काश्तकार का नाम:-

1. दशरथ पुत्र नवल हिस्सा- पूर्ण जाति- जाटव सा. म. न. 1 बिरहक हाउस अनिरुद्ध नगर एम. एस . जे कालेज के सामने भरतपुर राजस्थान  
खातेदार,

खसरा संख्या	क्षेत्रफल	भूमि वर्गीकरण	कृषक द्वारा संदत्त लगान	सिंचाई के साधन	अन्तरण के क्रम में प्रमाणित नामान्तरकरण संख्या व दिनांक	टिप्पणी
187	0.0600	बारानी 3	0.0600			
कुल खसरे - 1	0.0600		0.0600			

यह प्रपत्र केवल प्रार्थी की जानकारी के लिए है।

इसका उपयोग किसी भी न्यायालय में साक्षी के रूप में नहीं किया जा सकता है।

नकल जारी करने की तिथि :- 31-Aug-2024

**NIC**



Annex. A/9

KRISHAN SHARMA  
VAIBHAV PANCHOLY  
ADVOCATES

178 OLD BUILDING  
RAJASTHAN HIGH COURT JAIPUR

RESIDENCE

PLOT NO 9, JAIN GARDAN  
BADANPURA JAIPUR

M. 9982765049

**Legal notice for taking action against commercial and non-forest activities within the periphery of Nahargarh Wildlife Sanctuary and demolition of illegal construction in view of detailed judgment passed by court of Assistant Conservator of Forests.**

**VERSUS**

1. Chairman, National Wildlife Board, New Delhi.
2. Principal Chief Conservator of Forests, Government of Rajasthan, Aranya Bhawan, Jhalana Institutional Area, Jhalana Doongri, Jaipur-302004 (Rajasthan).
3. The Principal Chief Conservator of Forests -cum- Chief Wildlife Warden, Forest Department, Government of Rajasthan, Aranya Bhawan, Jhalana Institutional Area, Jhalana Doongri, Jaipur-302004 (Rajasthan).
4. Chief Conservator of Forests (Wildlife), Jaipur, Aranya Bhawan, Jhalana Institutional Area, Jhalana Doongri, Jaipur-302004 (Rajasthan).
5. Deputy Conservator of Forests, Wildlife, Zoo Jaipur, Ramniwas Bagh, Jaipur-302004 (Rajasthan).
6. Deputy Conservator of Forests Jaipur, Khatipura, Jaipur.
7. Assistant Conservator of Forests, Wildlife, Zoo Jaipur, Ramniwas Bagh, Jaipur-302004 (Rajasthan).
8. Additional Chief Secretary of Forests and Wildlife, Government of Rajasthan, Govt. Secretariat, Jaipur-302005 (Rajasthan).
9. The Collector, District Jaipur-302016 (Rajasthan).
10. Tehsildar Amer, Amer, Jaipur.

**KRISHAN SHARMA AND ASSOCIATES**  
Advocate  
Rajasthan High Court, Bench Jaipur  
9, Jain Garden, Badanpura, Jaipur-302002  
Mob. 9982765049

11. Member Secretary, Rajasthan State pollution control Board, Jhalana Doongri, Jaipur.
12. The Assistant Engineer, E-4 Jaipur Vidhyut Vitran Nigam Limited, Amer, Jaipur.
13. Chief Fire Control Officer, Jaipur Nagar Nigam Heritage, Banipark, Jaipur.
14. Regional Forest Officer, Nahargarh Wildlife Sanctuary, Jaipur.
15. Authorized Signatory, Lohagarh Fort and Resort & Spa-Destination Wedding Resort NH-8 Kachrawala, Kukas, Rajasthan- 302028.

Sir's

I served upon legal notice on behalf of my client Mr. Rajendra Tiwari S/o Shri Shambhudayal Tiwari, President, NAHARGARH Van Evan Vanya Jeev Suraksha Evan Seva Samiti (BRN: 8005220065001036), R/o- 100, Tiwari Bhawan, Gurjar Ghati Amer Road Jaipur (Rajasthan) as under-

1. That Government of Rajasthan had issued an order under Section 20 of Rajasthan Forest Act, 1953 on 21/11/1961 and acquired the land of Nahargarh Village to be the Reserve Forest with effect from 15/01/1962.
2. That Government of Rajasthan had further issued a notification No. F-11(39) Rajasthan 8/80 on 22/09/1980 under Section 18 of Wildlife Protection Act, 1972 by which the reserve forest declared by Order dated 21/11/1961, has declared to be Nahargarh Wildlife Sanctuary. It is submitted that at the time of issuance of notification dated 22/09/1980 the Boundaries of Sanctuary got decided.
3. That Govt. of India has also issued a gazette notification on 08/03/2019 by which the Eco- Sensitive Zone of Nahargarh Wildlife Sanctuary got declared. It is also submitted that Eco- Sensitive Zone shall be from 0-13 Kms. around the Sanctuary Boundaries of Nahargarh Wildlife Sanctuary. It is also submitted that by the way of notification dated 08/03/2019, some essential activities for local residents were allowed and rest of the commercial activities were prohibited. It is submitted that the bare perusal of the notification dated 08/03/2019 goes to reveal that there are three classes of activities mentioned therein, the A Clause is about Prohibited Activities, B Clause is about Regulated Activities and C Clause is about Promoted Activities.
4. That Lohagarh Fort and Resort is situated upon Khasra No's 9, 10, 68, 176, 177, 185, 186, 187, 188, 189, 190, 191, 192, 193, 194, 195, 196, 197, 198, 199, 200, 205, 196/672, 189/659, 188/660, 188/643,

**KRISHAN SHARMA AND ASSOCIATES**  
 Rajasthan High Court, Bench, Jaipur  
 8, Jain Garden, Badampura, Jaipur-302002  
 Mob. 9982765049

- 187/643, 187/661, 187/642 and 189/668 of Village Kachrawala Jaipur and said commercial establishment falls within the boundaries of Eco Sensitive Zone of Nahargarh Wildlife Sanctuary.
5. That Khasras No.9 is recorded in the name of forest department and having the status of reserved forest land and in addition land situated in other Khasra No's 10, 68, 176, 187, 189, 190, 192, 193, 194, 195, 196, 197, 198 and 205 of Village Kachrawala measuring 3.88 Hectare is reserved forest land in view of record of forest department and notification dated 21/11/1961 declaring reserved forest lands of Vankhand Amer-54 however the reserved forest land of above Khasras has not been mutated in the name of forest department and Major part of Lohagarh Fort and Resort is situated upon reserved forest land of above Khasras measuring 3.88 Hectare and thus reserved forest land has been diverted for non-forest purposes without there being authority from Central Government and same is derogatory to Section 2 of Forest Conservation Act, 1980.
  6. That operators of Lohagarh Fort and Resort do not have any authority from Forest Department as their establishment falls within the periphery of Eco Sensitive Zone of Nahargarh Wildlife Sanctuary and also major part of impugned commercial establishment is present upon reserved forest land of Vankhand Amer-54 and thus no commercial activities can be permitted upon reserved forest land as well as Eco Sensitive Zone of Nahargarh Wildlife Sanctuary without approval of Central Government.
  7. That Lohagarh Fort and Resort is being operated at large scale and at large level land use has been changed without there being Wildlife Clearance from National Wildlife Board and in view of notification of EIA dated 14/09/2006 impugned commercial establishment cannot be operated without obtainment of Wildlife Clearance and Forest Clearance under Wildlife Protection Act, 1972 and Forest Conservation Act, 1980.
  8. That operators of Lohagarh Fort and Resort are not in possession of any environmental clearance under the provisions of Environment Protection, 1986 thus operation of impugned commercial establishment is highly illegal and derogatory to mandatory provisions of law.
  9. That operators of impugned commercial establishment have not obtained prior consent to establish and consent to operate under the provisions of Air (Prevention and Control of Pollution) Act, 1981 and Water (Prevention and Control of Pollution) Act, 1974 from Rajasthan State Pollution Control Board and same is being operated without any authority in vague and arbitrary manner.
  10. That operators of Lohagarh Fort give the premises on very high rent for organizing marriage parties, destination weddings and other

commercial activities of alike nature and it is worth mentioning that heavy speakers and lights are being used by operators of Lohagarh Fort and Resort which creates disturbance in natural lives of birds and wild creatures and it is more serious considering the fact that said commercial establishment is surrounded by dense forest area and most of the activities are being done upon reserved forest land which is huge violation of Section 2 of Forest Conservation Act, 1980 and Judgment of Hon'ble Supreme Court dated 12/12/1996 in case of T.N. Godavarman.

11. That operators of Lohagarh Fort and Resort have got bore-wells established upon the reserved forest land and within the periphery of Eco Sensitive Zone of Nahargarh Wildlife Sanctuary and extracting the water from ground without there being any authority for commercial purposes in order to satisfy their commercial needs and in these circumstances operation of impugned commercial establishment is highly illegal and derogatory to the mandatory provisions of law.

Therefore I hereby serve upon you this legal notice and it is expected from all of you that Appropriate action will be taken in the matter and commercial activities which are being operated by Lohagarh Fort and Resort will be ordered to be stopped with immediate effect and illegal construction situated upon reserved forest land and Eco Sensitive Zone be demolished and appropriate criminal proceedings be initiated against operators of Lohagarh Fort and Resort and it is expected from Rajasthan State Pollution Control Board that Board will calculate and finalize environmental compensation as per rules as early as possible preferably within the period of 10 days from the date of receipt of copy of this legal notice failing which my client would be compelled to initiate proper legal action against all of you before National Green Tribunal Central Zonal Bench Bhopal and you all would be jointly and severally responsible for all consequences arising out of litigation.

Jaipur Dated 27/04/2024

**KRISHAN SHARMA AND ASSOCIATES**  
Advocate  
Rajasthan High Court, Bench Jaipur  
Garden, Badanpura, Jaipur-302002  
9082765049

Yours Faithfully  
(Vaibhav Pancholy)

Note- The copy of this reply has been kept in my office so that it may be treated as evidence.

**KRISHAN SHARMA AND ASSOCIATES**  
Advocate  
Rajasthan High Court, Bench Jaipur  
Garden, Badanpura, Jaipur-302002  
9082765049

Annex. A/10 o/c

Reg. no.-coop/2022/JAIPUR/203739

BRN.NO.-8005220065001036



## नाहरगढ़ वन एवं वन्यजीव सुरक्षा एवं सेवा समिति



29, शंकर कॉलोनी, हीदा की मोरी, रामगंज बाजार, जयपुर (राज.)-302003  
86-ए, तिवाड़ी भवन, गुर्जर घाटी, भैरू मीणा का बाग, आमेर रोड़, जयपुर - 302002

अध्यक्ष  
राजेन्द्र तिवाड़ी  
मो. - 9214886314

मंत्री  
हेमराज मीणा  
मो. - 9672000092

कोषाध्यक्ष  
ओमप्रकाश मीणा  
मो. - 9887567836

क्रमांक एफ(01)/शिकायत/2024/184-195

दिनांक 03.06.2024

संवामें,

1. मैम्बर सेक्ट्री, सेन्ट्रल एम्पावर्ड कमेटी (CEC), चाण्यक्य भवन, चाण्यक्यपुरी, नई दिल्ली।
2. चैयरमेन, नेशनल वाईल्ड लाईफ बोर्ड, इन्द्रा पर्यावरण भवन, नई दिल्ली।
3. श्रीमान् मुख्य सचिव महोदय राजस्थान सरकार शासन सचिवालय जयपुर
4. श्रीमान् अतिरिक्त मुख्य सचिव (वन) राजस्थान सरकार शासन सचिवालय जयपुर
5. श्रीमान् जिला कलेक्टर जयपुर (अध्यक्ष) मोट्रिंग कमेटी नाहरगढ़ अभ्यारण्य इको सेंसटीव जोन जयपुर।
6. श्रीमान् प्रधान मुख्य वन संरक्षक (होफ) अरण्य भवन झालाना डुगरी जयपुर।
7. श्रीमान् सदस्य सचिव राजस्थान पोलेशन कंट्रोल बोर्ड जयपुर।
8. श्रीमान् मुख्य वन संरक्षक जयपुर अरावली भवन।
9. श्रीमान् मुख्य वन संरक्षक वन्यजीव जयपुर।
10. श्रीमान् उप वन संरक्षक जयपुर।
11. श्रीमान् उप वन संरक्षक वन्य जीव चिड़ियाघर जयपुर एवं सचिव मोट्रिंग कमेटी नाहरगढ़ अभ्यारण्य इको सेंसटीव जोन जयपुर।
12. श्रीमान् उपखण्ड अधिकारी आमेर।

विषय:- कार्यालय उपवन संरक्षक जयपुर के अधीन रेंज आमेर नाका कुकस ग्राम कचरावाला उर्फ चोखलियावास तहसील आमेर जिला जयपुर के पूर्व खसरा नम्बर 6,4,27 जो कि वन बंदोबस्त रिकोर्ड में वन विभाग के नाम अमल दराज है वर्तमान खसरा नम्बर 9,10,68,190 जो कि वर्तमान में निजी खातेदारों के नाम अमलदराज है कि वन



भूमि पर होटल लौहागढ़ द्वारा अवैध रूप से अतिक्रमण करके पक्का निर्माण बिना वन विभाग की अनुमति एवं बिना वाईल्ड वाईफ क्लेरेंस के व्यावसायिक उद्देश्य हेतु अवैध एवं विधि विरुद्ध गिफ्ट डीड, लिज डीड, रजिस्ट्रीयां, व भू-परिवर्तन किये जाने बाबत।

सन्दर्भ :- वन संरक्षण अधिनियम 1980 की धारा 2 एवं नाहरगढ़ E.S.Z. अधिसूचना दिनांक 8.03.19 एवं माननीय सर्वोच्च न्यायालय के आदेश दिनांक 12.12.1996 व राजस्थान भू-राजस्व नियम 1978 का स्पष्ट उल्लंघन करने विधि व अधिनियम विरुद्ध भू-परिवर्तन को निरस्त करने बाबत।

मान्यवर महोदय,

उपरोक्त विषयान्तर्गत सन्दर्भित पत्र के क्रम में निवेदन निम्नानुसार है-

1. यह है कि महोदय प्रार्थी वन प्रेमी है तथा एक आर.टी.आ.ई. कार्यकर्ता भी है तथा नाहरगढ़ वन एवं वन्यजीव सुरक्षा एवं विकास सेवा समिति का अध्यक्ष है समिति का उद्देश्य मात्र और मात्र पर्यावरण एवं नाहरगढ़ अभ्यारण्य की सुरक्षा एवं विकास का एकमात्र उद्देश्य है, प्रार्थी की संस्था वन एवं वन्यजीवों की सुरक्षा एवं विकास में विशेष रुचि रखती है तथा समय-समय पर वन एवं वन्यजीवों की सुरक्षा एवं विकास हेतु जनजागरूकता अभियान चलाती है, प्रार्थी की संस्था द्वारा नाहरगढ़ अभ्यारण्य की सुरक्षा एवं गैरवानिकी गतिविधियों रूकवाने हेतु कई प्रकार के सफल एवं कठोर कार्य किये है तथा गैरवानिकी गतिविधियों को प्रकाश में लाकर न्यायालय द्वारा उनको रूकवाया गया है जैसे- नाहरगढ़ फोर्ट प्रकरण, ओम प्रकाश शर्मा द्वारा अवैध अतिक्रमण, अभ्यारण्य सीमा में बिना अनुमति के फिल्म सूटिंग के प्रकरण, मन्दिर नाना देवी माता (शहीद वन कर्मी प्रकरण) नवरतन कोठारी प्रकरण में नाहरगढ़ अभ्यारण्य क्षेत्र में अवैध रूप से रात्रि में पार्टी प्रकरण, रीको द्वारा अभ्यारण्य क्षेत्र में अवैध रूप से ओद्योगिकी क्षेत्र की स्थापना प्रकरण, जयगढ़ फोर्ट प्रकरण, होटल 7एप्पल प्रकरण, रिसॉर्ट कुंदनवन प्रकरण, पालीवाल होटल प्रकरण, फिल्म शुद्ध देशी रोमांश फिल्म प्रकरण, नवरत्न अग्रवाल प्रकरण, होटल ताज प्रकरण, सिरिस्का वन्य जीव अभ्यारण्य प्रकरण आदि इस प्रकार के अवैध प्रकरणों को माननीय एन.जी. टी. के समक्ष पी.आई.एल. लगाकर प्रकरणों को न सिर्फ उजागर किया

अपितु उन अवैध कार्यों का सफलता पूर्वक रूकवाया तथा प्रार्थी द्वारा प्रेषित सभी पी.आई.एल. माननीय एन.जी.टी. द्वारा स्वीकार भी की गई तथा राज्य सरकार पर लापरवाही हेतु जुर्माना भी लगवाया गया है यही नहीं प्रार्थी की संस्था द्वारा वन विभाग में फैले भ्रष्टाचार एवं पद के दुरुपयोग के मामले लोकायुक्त महोदय के समक्ष उजागर करके 35 आई.एफ.एस. अधिकारियों विरुद्ध विभागीय कार्यावाही प्रस्तावित करवायी गयी है।

2. यह है कि महोदय ग्राम कचरावाला उर्फ चोकलियावास राज्य आदेश क्रमांक 07(58) क/61 दिनांक 21.11.1961, द्वारा राजस्थान वन अधिनियम की धारा 20 के अन्तर्गत वन खंड आमंर 54 की भूमि को दिनांक 15.03.1982 से आरक्षित वन घोषित करने हेतु गजट अधिसूचना जारी की गयी है तथा दिनांक 08.03.2019 की अधिसूचना के अन्तर्गत उक्त क्षेत्र को इको सेंसेटिव जोन भी घोषित किया जा चुका है। प्रति संलग्न-1
3. यह है कि ग्राम कचरावाला उर्फ चोकलियावास तहसील आमेर जिला जयपुर के वन बंदोबस्त रिकोर्ड के अनुसार पुराना खसरा नम्बर 6 क्षेत्रफल 0.3 हे. मिलान क्षेत्रफल के अनुसार नया खसरा नम्बर 9 क्षेत्रफल 0.3 हे. व पुराना खसरा नम्बर 4 क्षेत्रफल 1.88 हे. मिलान क्षेत्रफल के अनुसार नवीन खसरा नम्बर 10 क्षेत्रफल 1.88 हे. व खसरा नम्बर 4 क्षेत्रफल 0.81 हे. मिलान क्षेत्रफल के अनुसार नवीन खसरा नम्बर 68 क्षेत्रफल 0.81 हे. और पुराना खसरा नम्बर 27 क्षेत्रफल 0.23 हे. मिलान क्षेत्रफल के अनुसार नवीन खसरा नम्बर 190 क्षेत्रफल 0.23 हे. है जो कि वन बंदोबस्त रिकोर्ड के अनुसार उक्त पुराने खसरे व उनके क्षेत्रफल वन विभाग के नाम राजस्व रिकोर्ड में अमल दराज है। प्रति संलग्न-2
4. यह कि महोदय ग्राम कचरावाला उर्फ चोकलियावास रेंज आमेर नाका कुकस के क्षेत्रधिकार में होटल लौहागढ़ (मेसर्स राज स्केप रिसोर्ट प्राइवेट लिमिटेड) के प्रतिष्ठान को राजस्व नक्शे पर गुगल सुपर इंपोज किया गया तो यह तथ्य प्रकाश में आया कि होटल लौहागढ़ द्वारा वन भूमि के नवीन खसरा नम्बर 9 क्षेत्रफल 0.3 हे. व खसरा नम्बर 10 क्षेत्रफल 1.88 हे. व

खसरा नम्बर 68 क्षेत्रफल 0.81 हे. एवं खसरा नम्बर 190 क्षेत्रफल 0.23 हे. भूमि पर पक्का व्यवसायिक निर्माण कर रखा है उक्त खसरे नम्बरों का मिलान क्षेत्रफल से मिलान किया गया तो पाया गया कि उक्त खसरे नम्बर पुराना खसरा नम्बर 6,4,4,27 से उदित हुए हैं जो कि वन बंदोबस्त रिकॉर्ड के अनुसार वन विभाग के नाम अमलदराज है इससे स्पष्ट सिद्ध हो जाता है कि होटल लौहागढ़ खसरा नम्बर 9,10,68 व 190 की वन भूमि पर अवैध रूप से अतिक्रमण करके पक्का निर्माण करके व्यवसायिक गतिविधियों का संचालन कर रहा है जिसमें मुख्यतः मेरीज पार्टी, बर्थडे पार्टी, कोकटेल पार्टी, बड़े आयोजन व भारी मात्रा में आतिशबाजी व लाईट एंड साउंड शो आदि का इस्तमाल किया जाता है जिससे वन्य जीवों के विचरण में बाधाएं उत्पन्न होती हैं तथा उनकी प्रजनन शक्तियां भी क्षीण होती जा रही हैं इस प्रकार संचालक का उक्त कृत्य वन संरक्षण अधिनियम 1980 के प्रावधानों का स्पष्ट उलंघन है। **संलग्न- 3**

5. यह कि महोदय होटल लौहागढ़ नाहरगढ़ वन्यजीव अभ्यारण्य के इको सेंसटीव जोन में स्थित है नियमानुसार रिसोर्ट के निर्माण एवं उसके संचालन से पूर्व वन विभाग एवं नेशनल वाईल्ड लाइफ बोर्ड से अनुमति लिया जाना वांछनीय था परंतु संचालक द्वारा बिना सक्षम अनुमतियां प्राप्त किये ही वन क्षेत्र में अवैध निर्माण करके व्यवसायिक गतिविधियों का संचालन निरंतर करके वन क्षेत्र से अवैध लाभ अर्जित कर रहा है जो कि नाहरगढ़ इको सेंसटीव जोन अधिसूचना दिनांक 08.03.2019 का स्पष्ट उलंघन है।
6. यह कि महोदय राजस्व विभाग कार्यालय तहसीदार आमेर द्वारा नवीन खसरा नम्बर 9,10,68 व 190 को आज दिनांक तक भी वन विभाग के नाम अमल दराज नहीं किया गया है जिसके कारण उक्त खसरे नम्बर पर अवैध रूप से अतिक्रमण एवं बैचान हो चुका है जो कि स्पष्ट रूप से वन संरक्षण अधिनियम 1980 की धारा 2 का उलंघन है।

7. यह कि महोदय होटल लौहागढ़ संचालक के पास पोलेशन कंट्रोल बोर्ड से संक्षम अनुमतियां भी प्राप्त नहीं है साथ ही उक्त रिसोर्ट में कई टियूबेल लगे हुए जिनके पानी का उपयोग एक व्यवसायिक उद्देश्य के लिए किया जा रहा है जिससे वाटर लेवील प्रभावित हो रही है माननीय नेशनल ग्रीन टिब्यूनल ने अपने आदेश में इस प्रकार के टुबेलों को अवैध करार देते हुए उन पर कार्यवाही हेतु निर्देशित किया जा चुका है।
8. यह कि महोदय होटल लौहागढ़ संचालक द्वारा अपने होटल परिसर में तेज ध्वनी वाले लाउड स्पीकरों का उपयोग किया जाता है तथा भारी मात्रा में जो आतिशबाजी होती है उससे वायु प्रदुषण, जल प्रदुषण, व ध्वनी प्रदुषण होता है जो कि पर्यावरण को भारी क्षति पहुंचाते हैं।
9. भारत सरकार पर्यावरण और वन्य जीव मंत्रालय द्वारा गाईड लाईन दिनांक 19.08.2012 फाईल नंबर 6-10/2011 WL द्वारा स्पष्ट निर्देशित किया गया है कि नेशनल पार्क और वन्य जीव अभ्यारण्य की सीमा के अन्दर या इको सेंसिटिव जोन के अन्दर कोई भी व्यवसायिक गतिविधि संचालित करने से पूर्व व्यवसायिक गतिविधि का वाईल्ड लाइफ किल्यरेंस नेशनल वाईल्ड लाइफ से करवाना अतिआवश्यक है। इसी क्रम में माननीय सर्वोच्च न्यायालय के आदेश दिनांक 04.12.2006 रीट पीठीसीन 407/2004 में भी वाईल्ड लाइफ किल्यरेंस के संबंध में निर्देश दिये जा चुके हैं इस प्रकार संचालक लौहागढ़ रिसोर्ट ने वाईल्ड लाइफ किल्यरेंस नहीं करवाकर उक्त केन्द्र सरकार की अधिसूचना एवं माननीय सर्वोच्च न्यायालय के आदेशों की अवमानना की है इस प्रकार उक्त होटल का संचालन विधि विरुद्ध है। यहा पर भी बताना आवश्यक है कि संचालक के द्वारा गोपनीय रूप से आरक्षित वन भूमि पर अवैध निर्माण करके माननीय न्यायालय के आदेश दिनांक 12.12.1996 का उलंघन किया है तथा नाहरगढ़ इको सेसंटिव जोन की अधिसूचना 8 मार्च 2019 की अधिसूचना के अनुसार नवनिर्माण अनुमत नहीं है।

अतः श्रीमान जी से निवेदन है कि ग्राम कचरावाला उर्फ चोकलियावास के खसरा नम्बर 9,10,68 व 190 को राजस्व रिकोर्ड में वन विभाग के नाम अमल दराज करवाया जावे तथा होटल लौहागढ़ द्वारा किये गए उक्त खसरोँ पर से अतिक्रमण को हटाकर वन विभाग के कब्जे में लिया जावे तथा शेष खसरोँ की भूमियों पर निर्माण जो संचालक ने कर रखा है उक्त खसरोँ का जब तक नेशनल वाईल्ड लाइफ बोर्ड से क्लेरेंस नहीं हो जाता तब तक उक्त सभी गतिविधियों को रोका जावे तथा होटल लौहागढ़ को सीज किया जावे तथा जो पर्यावरण को क्षति पहुंचाई गई है उसकी क्षतिपूर्ति का आकलन रूपयों में करके संचालक से वसूल किया जावे साथ ही उन वन अधिकारी एवं राजस्व विभाग के अधिकारियों के खिलाफ भी कार्यवाही की जावे जिनकी लापरवाही से उक्त अतिक्रमण हुआ है।

धन्यवाद,

संलग्न - उपरोक्तानुसार

o/c अध्यक्ष  
राजेश्वर तिवारी

(राजेन्द्र तिवारी)

नाहरगढ़ वन एवं वन्यजीव,  
सुरक्षा एवं सेवा समिति

क्रमांक एफ(01)/शिकायत/2024/196-205

दिनांक 03.06.2024

प्रतिलिपि निम्नलिखित को सूचनार्थ एवं आवश्यक कार्यावाही हेतु प्रेषित है:-

1. श्रीमान् तहसीदार आमेर को प्रेषित कर निवेदन है कि ग्राम कचरावाला उर्फ चोकलियावास खसरा नम्बर 9,10,68 व 190 को राजस्व रिकोर्ड में वन विभाग के नाम तत्काल प्रभाव से अमल दराज करने का कष्ट करे तथा उक्त खसरोँ पर से अतिक्रमण को हटाने की व्यवस्था सुनिश्चित करे।
2. श्रीमान् क्षेत्रीय अधिकारी (नोर्थ) राजस्थान स्टेट पोलेशन कंट्रोल बोर्ड जयपुर को प्रेषित कर निवेदन है कि होटल लौहागढ़ ग्राम कचरावाला उर्फ चोकलियावास तहसील आमेर जिला जयपुर के पास कनसाइड टू स्टेबिलिस्मेंट एवं कनसाइड टू आपरेट की अनुमति आपके कार्यालय से प्राप्त नहीं है तथा होटल संचालक द्वारा होटल का गंदा पानी वन क्षेत्र में डालकर वन को दुषित किया जा रहा है तथा अन्य पर्यावरणीय नियमों को उल्लघन कर रहा है जिसकी जाचं कर होटल संचालक के ऊपर पर्यावरणीय क्षतिपूर्ति लगाकर वसूल किये जावे तथा उक्त होटल राजस्थान

पोलेशन कंट्रोल बोर्ड के आदेश क्रमांक एफ 14 (23) पोलिसा/आर.पी.सी. बी/प्ले/153- 189 दिनांक 02.06.2020 के अनुसार कटेगिरी रेड जोन में आता है जिससे कंसाइड की आवश्यकता है होटल को तत्काल सीज करने का कष्ट करे।

3. श्रीमान् निर्देशक महोदय, पर्यटन विभाग राजस्थान सरकार पर्यटन भवन खासाकोटी होटल परिसर गोपालबाड़ी जयपुर 302001 को प्रेषित कर निवेदन है कि होटल लौहागढ़ ग्राम कचरावाला उर्फ चोकलियावास तहसील आमेर जिला जयपुर को आपके कार्यालय द्वारा बिना वन विभाग की अनुमति के एवं बिना वाईल्ड लाईफ क्लेरेंस के लिए होटल संचालन हेतु लाइसेंस एवं अनुमति पत्र को तत्काल निरस्त कर इस कार्यालय को 7 दिवस में सूचित करने का कष्ट करे।
4. सहायक अभियन्ता ई-चतुर्थ, जे.वि.वि.एन.एल. जयपुर को प्रेषित कर निवेदन है कि आपके कार्यालय के द्वारा बिना वन विभाग की अनुमति एवं वाईल्ड लाईफ क्लेरेंस के होटल लौहागढ़ ग्राम कचरावाला उर्फ चोकलियावास तहसील आमेर जिला जयपुर को व्यवसायिक विधुत कनेक्शन जारी कर दिया गया है जो कि वन संरक्षण अधिनियम 1980 के तहत अपराध की श्रेणी में आता है अतः तत्काल प्रभाव से होटल का विधुत कनेक्शन काटते हुए इस कार्यालय को 7 दिवस में सूचित करे विलंब के लिए आप स्वयं व्यक्तिगत रूप से जिम्मेदार होंगे।
5. क्षेत्रीय वन अधिकारी, आमेर, जयपुर को प्रेषित कर निवेदन है कि हाल खसरा नम्बर 9,10,68 व 190 को राजस्व रिकोर्ड में वन विभाग के नाम अमल दराज करवाने की व्यवस्था सुनिश्चित करे साथ ही उक्त खसरे में किये गए अतिक्रमण को ध्वस्त करके आवश्यक कार्यवाही करने का कष्ट करे।
6. श्रीमान् क्षेत्रीय वन अधिकारी वन्यजीव नाहरगढ़ को प्रेषित कर निवेदन है कि होटल लौहागढ़ ग्राम कचरावाला उर्फ चोकलियावास तहसील आमेर जिला जयपुर नाहरगढ़ इको सेंसिटिव जोन अधिसूचना से अधिसूचित है नियमानुसार आवश्यक कार्यवाही करने का कष्ट करे।
7. वन पाल नाका कुकस को प्रेषित कर निवेदन है कि हाल खसरा नम्बर 9,10,68 व 190 को राजस्व रिकोर्ड में वन विभाग के नाम अमल दराज करवाने की व्यवस्था सुनिश्चित करे साथ ही उक्त खसरे में किये गए अतिक्रमण को ध्वस्त करके आवश्यक कार्यवाही करने का कष्ट करे।
8. श्री कृष्ण कुमार शर्मा समिति सलाहकार एडवोकेट राजस्थान उच्च न्यायालय जयपुर को मूल पत्रावली संलग्न कर निवेदन है कि उक्त प्रकरण को एन.जी.टी. सेन्ट्रल जोन भोपाल के समक्ष पेश करने की कार्यवाही करने की कृपा करे।

9. श्रीमान सचिव महोदय नाहरगढ़ वन एवं वन्य जीव सुरक्षा एवं सेवा समिति को प्रेषित कर लेख है कि समिति अधिवक्ता से सम्पर्क कर आवश्यक कार्यवाही करने का कष्ट करे।

10. रक्षित पत्रावली।

o/c अध्यक्ष  
(राजेन्द्र तिवाड़ी)

(राजेन्द्र तिवाड़ी)  
नाहरगढ़ वन एवं वन्यजीव,  
सुरक्षा एवं सेवा समिति

ER233250995 IN IVR:6982233250995  
SP RAJASTHAN SECRETARIATE S.O <302005>  
Counter No:8,06/06/2024,10:20  
To:THE SUB BLOCK OFFICER,AMER  
PIN:302028, Amer S.O  
From:RAJENDRA TI,29 SHANKAR COLON  
Wt:434gms  
Amt:35.40,Tax:5.40,Amt.Paid:35.00(Cash)  
<Track on www.indiapost.gov.in>  
<Dial 18002666868> <Wear Masks, Stay Safe>

ER233250885 IN IVR:6982233250885  
SP RAJASTHAN SECRETARIATE S.O <302005>  
Counter No:8,06/06/2024,10:20  
To:VANPAL NAKA ,KUKAS  
PIN:302028, Amer S.O  
From:RAJENDRA TI,29 SHANKAR COLON  
Wt:450gms  
Amt:35.40,Tax:5.40,Amt.Paid:35.00(Cash)  
<Track on www.indiapost.gov.in>  
<Dial 18002666868> <Wear Masks, Stay Safe>

ER233250973 IN IVR:6982233250973  
SP RAJASTHAN SECRETARIATE S.O <302005>  
Counter No:8,06/06/2024,10:20  
To:THE ASSISTANT,E-4 VIDHYUT VITR  
PIN:302028, Amer S.O  
From:RAJENDRA TI,29 SHANKAR COLON  
Wt:418gms  
Amt:35.40,Tax:5.40,Amt.Paid:35.00(Cash)  
<Track on www.indiapost.gov.in>  
<Dial 18002666868> <Wear Masks, Stay Safe>

ER233251007 IN IVR:6982233251007  
SP RAJASTHAN SECRETARIATE S.O <302005>  
Counter No:8,06/06/2024,10:20  
To:THE SECRETARY,ENVIRONMENT DR F  
PIN:110003, Lodi Road HD  
From:RAJENDRA TI,29 SHANKAR COLON  
Wt:418gms  
Amt:70.80,Tax:10.80,Amt.Paid:71.00(Cash)  
<Track on www.indiapost.gov.in>  
<Dial 18002666868> <Wear Masks, Stay Safe>

ER233250987 IN IVR:6982233250987  
SP RAJASTHAN SECRETARIATE S.O <302005>  
Counter No:8,06/06/2024,10:20  
To:REGIONAL FOREST OFFICER,AMER  
PIN:302028, Amer S.O  
From:RAJENDRA TI,29 SHANKAR COLON  
Wt:420gms  
Amt:35.40,Tax:5.40,Amt.Paid:35.00(Cash)  
<Track on www.indiapost.gov.in>  
<Dial 18002666868> <Wear Masks, Stay Safe>

ER233250899 IN IVR:6982233250899  
SP RAJASTHAN SECRETARIATE S.O <302005>  
Counter No:8,06/06/2024,10:20  
To:THE TEHSILDAR,AMER  
PIN:302028, Amer S.O  
From:RAJENDRA TI,29 SHANKAR COLON  
Wt:422gms  
Amt:35.40,Tax:5.40,Amt.Paid:35.00(Cash)  
<Track on www.indiapost.gov.in>  
<Dial 18002666868> <Wear Masks, Stay Safe>

A m m d : A / 11

Reg. no.-coop/2022/JAIPUR/203739

BRN.NO.-8005220065001036



## नाहरगढ़ वन एवं वन्यजीव सुरक्षा एवं सेवा समिति



29, शंकर कॉलोनी, हीदा की मोरी, रामगंज बाजार, जयपुर (राज.)-302003  
68-ए, तिवाड़ी भवन, गुर्जर घाटी, मैरू मीणा का बाग, आमेर रोड, जयपुर - 302002

अध्यक्ष	मंत्री	कोषाध्यक्ष
राजेन्द्र तिवाड़ी	हेमराज मीणा	ओमप्रकाश मीणा
मो. - 9214886314	मो. - 9672000092	मो. - 9887567836

### "स्मरण-पत्र"

क्रमांक एफ(01)/शिकायत/स्मरण पत्र/ 2024 / 380-392 दिनांक 25.07.2024

संवामें,

1. मैम्बर सेक्ट्री, सेन्ट्रल एम्पावर्ड कमेटी (CEC), चाण्यक्य भवन, चाण्यक्यपुरी, नई दिल्ली।
2. चैयरमेन, नेशनल वाईल्ड लाईफ बोर्ड, इन्द्रा पर्यावरण भवन, नई दिल्ली।
3. श्रीमान् मुख्य सचिव महोदय राजस्थान सरकार शासन सचिवालय जयपुर
4. श्रीमान् अतिरिक्त मुख्य सचिव (वन) राजस्थान सरकार शासन सचिवालय जयपुर
5. श्रीमान् जिला कलेक्टर जयपुर (अध्यक्ष) मोट्रिंग कमेटी नाहरगढ़ अभ्यारणय इको सेंसटीव जोन जयपुर।
6. श्रीमान् प्रधान मुख्य वन संरक्षक (होफ) अरण्य भवन झालाना डुगरी जयपुर।
7. श्रीमान् सदस्य सचिव राजस्थान पोलेशन कंट्रोल बोर्ड जयपुर।
8. श्रीमान् मुख्य वन संरक्षक जयपुर अरावली भवन।
9. श्रीमान् मुख्य वन संरक्षक वन्यजीव जयपुर।
10. श्रीमान् उप वन संरक्षक जयपुर।
11. श्रीमान् उप वन संरक्षक वन्य जीव चिड़ियाघर जयपुर एवं सचिव मोट्रिंग कमेटी नाहरगढ़ अभ्यारणय इको सेंसटीव जोन जयपुर।
12. श्रीमान् उपखण्ड अधिकारी आमेर।

E-mail ID - edcnahargarh@gmail.com, Helpline Number - +91-9214886314

विषय:- कार्यालय उपवन संरक्षक जयपुर के अधीन रेंज आमेर नाका कुकस ग्राम कचरावाला उर्फ चोखलियावास तहसील आमेर जिला जयपुर के पूर्व खसरा नम्बर 6,4,27 जो कि वन बंदोबस्त रिकोर्ड में वन विभाग के नाम अमल दराज है वर्तमान खसरा नम्बर 9,10,68,190 जो कि वर्तमान में निजी खातेदारों के नाम अमलदराज है कि वन भूमि पर होटल लौहागढ़ द्वारा अवैध रूप से अतिक्रमण करके पक्का निर्माण बिना वन विभाग की अनुमति एवं बिना वाईल्ड वाईफ क्लेरेंस के व्यवसायिक उद्देश्य हेतु अवैध एवं विधि विरुद्ध गिफ्ट डीड, लिज डीड, रजिस्ट्रीयां, व भू-परिवर्तन किये जाने बाबत।

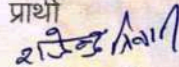
सन्दर्भ :- इस कार्यालय के पत्र क्रमांक 184-195 दिनांक 03.06.2024 के क्रम में मान्यवर,

सन्दिर्भित पत्र के क्रम में निवेदन है कि इस कार्यालय के पत्र क्रमांक 184-195 दिनांक 03.06.2024 द्वारा आप सभी के कार्यालय को विषय अन्तर्गत प्रकरण में अवगत कराया गया था। तथा आप सभी के कार्यालय से निवेदन किया गया था कि विषयन्तर्गत प्रकरण में कठोर एवं प्रभावी कार्यवाही तत्काल सुनिश्चित करे तथा अतिक्रमण को धवस्त करके वन भूमि को अतिक्रमण से मुक्त करावे, परंतु पर्याप्त समय व्यतीत हो जाने के पश्चात् भी आप सभी के कार्यालय द्वारा प्रकरण में कोई कठोर कार्यवाही अमल में नहीं लायी गयी है तथा वन भूमि पर हुए अतिक्रमण को नहीं हटाया गया जो कि वन संरक्षण अधिनियम 1980 की धारा 2 एवं नाहरगढ़ ई.एस.जेड अधिसूचना 08.03.2019 एवं माननीय सर्वोच्च न्यायालय के आदेश दिनांक 12.12.1996 का स्पष्ट उल्लंघन है। आप सभी के कार्यालय से यह अपेक्षा की जाती है कि आप सभी के कार्यालय द्वारा प्रकरण में तत्काल एवं कठोर कार्यवाही अमल में लायेंगे।

अतः श्रीमान से निवेदन है कि प्रकरण की गंभीरता को देखते हुए प्रकरण में उच्च स्तरीय जांच दल का गठन करके प्रकरण में कठोर कार्यवाही करवाने का कष्ट करे।

धन्यवाद

प्रार्थी



राजेन्द्र तिवाड़ी

पर्यावरण विद्य

कार्या 0 29, शंकर कालोनी,  
हीदा की मोरी रामगंज बाजार जयपुर।

Reg. no.-coop/2022/JAIPUR/203739

BRN.NO.-8005220065001036



## नाहरगढ़ वन एवं वन्यजीव सुरक्षा एवं सेवा समिति



29, शंकर कॉलोनी, हीदा की मोरी, रामगंज बाजार, जयपुर (राज.)-302003  
66-ए, तिवाड़ी भवन, गुर्जर घाटी, भैरू मीणा का बाग, आमेर रोड़, जयपुर - 302002

अध्यक्ष	मंत्री	कोषाध्यक्ष
राजेन्द्र तिवाड़ी	हेमराज मीणा	ओमप्रकाश मीणा
मो. - 9214886314	मो. - 9672000092	मो. - 9887567836

### "स्मरण-पत्र"

क्रमांक एफ(01)/शिकायत/स्मरण पत्र/ 2024/ 462-473 दिनांक 23.08.2024

सेवामें,

1. मैम्बर सेक्ट्री, सेन्ट्रल एम्पावर्ड कमेटी (CEC), चाण्यक्य भवन, चाण्यक्यपुरी, नई दिल्ली।
2. चैयरमेन, नेशनल वार्डल्ड लाईफ बोर्ड, इन्द्रा पर्यावरण भवन, नई दिल्ली।
3. श्रीमान् मुख्य सचिव महोदय राजस्थान सरकार शासन सचिवालय जयपुर
4. श्रीमान् अतिरिक्त मुख्य सचिव (वन) राजस्थान सरकार शासन सचिवालय जयपुर
5. श्रीमान् जिला कलेक्टर जयपुर (अध्यक्ष) मोट्रिंग कमेटी नाहरगढ़ अभ्यारणय इको सेंसटीव जोन जयपुर।
6. श्रीमान् प्रधान मुख्य वन संरक्षक (होफ) अरण्य भवन झालाना डुगरी जयपुर।
7. श्रीमान् सदस्य सचिव राजस्थान पोलेशन कंट्रोल बोर्ड जयपुर।
8. श्रीमान् मुख्य वन संरक्षक जयपुर अरावली भवन।
9. श्रीमान् मुख्य वन संरक्षक वन्यजीव जयपुर।
10. श्रीमान् उप वन संरक्षक जयपुर।
11. श्रीमान् उप वन संरक्षक वन्य जीव चिड़ियाघर जयपुर एवं सचिव मोट्रिंग कमेटी नाहरगढ़ अभ्यारणय इको सेंसटीव जोन जयपुर।
12. श्रीमान् उपखण्ड अधिकारी आमेर।

**विषय:-** कार्यालय उपवन संरक्षक जयपुर के अधीन रेंज आमेर नाका कुकस ग्राम कचरावाला उर्फ चोखलियावास तहसील आमेर जिला जयपुर के पूर्व खसरा नम्बर 6,4,27 जो कि वन बंदोबस्त रिकोर्ड में वन विभाग के नाम अमल दराज है वर्तमान खसरा नम्बर 9,10,68,190 जो कि वर्तमान में निजी खातेदारों के नाम अमलदराज है कि वन भूमि पर होटल लौहागढ़ द्वारा अवैध रूप से अतिक्रमण करके पक्का निर्माण बिना वन विभाग की अनुमति एवं बिना वाईल्ड वाईफ क्लेरेंस के व्यवसायिक उद्देश्य हेतु अवैध एवं विधि विरुद्ध गिफ्ट डीड, लिज डीड, रजिस्ट्रीयां, व भू-परिवर्तन किये जाने बाबत।

**सन्दर्भ :-** इस कार्यालय के पत्र क्रमांक 184-195 दिनांक 03.06.2024 एवं पत्र क्रमांक 380-392 दिनांक 25.07.2024 के क्रम में

मान्यवर,

सन्दिर्भित पत्र के क्रम में निवेदन है कि इस कार्यालय के पत्र क्रमांक 184-195 दिनांक 03.06.2024 एवं पत्र क्रमांक 380-392 दिनांक 25.07.2024 द्वारा आप सभी के कार्यालय को विषय अन्तर्गत प्रकरण में अवगत कराया गया था। तथा आप सभी के कार्यालय से निवेदन किया गया था कि विषयन्तर्गत प्रकरण में कठोर एवं प्रभावी कार्यवाही तत्काल सुनिश्चित करे तथा अतिक्रमण को ध्वस्त करके वन भूमि को अतिक्रमण से मुक्त करावे, परंतु पर्याप्त समय व्यतीत हो जाने के पश्चात् भी आप सभी के कार्यालय द्वारा प्रकरण में कोई कठोर कार्यवाही अमल में नहीं लायी गयी है तथा वन भूमि पर हुए अतिक्रमण को नहीं हटाया गया इससे यह स्पष्ट प्रतीत होता है कि उक्त अतिक्रमण को करवाने में आप सभी के कार्यालयों की मोन स्वीकृति रही होगी तथा प्रकरण संज्ञान में आने के पश्चात् भी उस पर कठोर कार्यवाही नहीं करना यह दृशाता है कि उक्त अवैध गतिविधि में आपके कार्यालय के अधिकारियों एवं कर्मचारियों का प्रत्यक्ष एवं अप्रत्यक्ष रूप से सम्मिलितता रही है जो कि वन संरक्षण को लेकर उचित नहीं है, तथा वन संरक्षण अधिनियम 1980 की धारा 2 एवं नाहरगढ़ ई.एस.जेड अधिसूचना 08.03.2019 एवं माननीय सर्वोच्च न्यायालय के आदेश दिनांक 12.12.1996 का स्पष्ट उल्लंघन है। आप सभी के कार्यालय से यह अपेक्षा की जाती है कि आप सभी के कार्यालय द्वारा प्रकरण में तत्काल एवं कठोर कार्यवाही अमल में लायेंगे।

अतः श्रीमान से निवेदन है कि प्रकरण की गंभीरता को देखते हुए प्रकरण में उच्च स्तरीय जांच दल का गठन करके प्रकरण में कठोर कार्यवाही करवाने का कष्ट करे।

धन्यवाद

प्रार्थी  
राजेन्द्र तिवारी

राजेन्द्र तिवारी  
पर्यावरण विद्य

कार्या0 29, शंकर कालोनी ,  
हीदा की मोरी रामगंज बाजार जयपुर।

BEFORE THE HON'BLE NATIONAL GREEN TRIBUNAL  
ZONAL BENCH AT BHOPAL (M.P.)

ORIGINAL APPLICATION NO. **212** OF 2024

**RAJENDRA TIWARI**  
**VERSUS**  
**UNION OF INDIA AND OTHERS**

**AFFIDAVIT IN SUPPORT OF DOCUMENTS**

I, Rajendra Tiwari son of Shri Shambhu Dayal Tiwari, aged about 45 years, resident of 100 Tiwari Bhawan Gurjar Ghati Amer Road, Jaipur (Rajasthan), do hereby take oath and state as under:-

1. That I am applicant in this case and am well conversant with the facts and circumstances of the case.
2. That annexed documents Annexure-A/1 to Annexure-A/11 are true and correct photo copies of its original/office copies, which I believed to be true and correct.

Identified by  
102

VERIFICATION


राजेंद्र तिवारी  
DEPONENT

I, above named deponent, do hereby verify that contents of para no.1 to 2 of the above affidavit are true & correct to my personal knowledge. Nothing material has been concealed and no part of it is false. SO HELP ME GOD.

राजेंद्र तिवारी  
DEPONENT



**ATTESTED**

  
OATH COMMISSIONER  
RAJASTHAN HIGH COURT  
JAIPUR BENCH, JAIPUR

03 SEP 2024

Dhir Tikkiwal, Forms & Stamps Vendor  
11/1329, Malviya Nagar, Jaipur

# VAKALATNAMA

In the National Green Tribunal C-2, Bhopal (M.P.)  
Case Original Application No. \_\_\_\_\_ / 20 24-20  
Rajendra Tiwari

**VERSUS**

Union of India & others

KNOWALL MEN by these presents that I/we the undersigned Rajendra Tiwari s/o  
Sh. Shambhudayal Tiwari, R/o - 100 Tiwari Bhawan  
Suraj Chah' Amer Road Jaipur

in the above case do hereby make, constitute and appoint

Shri Keighan Sharma, J.N. Sharma, Pawan Sharma,  
Vaibhav Pancholy Adv.

my/our true and lawful attorneys, for me/us in my/our name, and on my /our behalf to appear plead and act in the said case, and more particularly to draw, make, present, withdraw, amend represent and verify petition, plaints or written statements and to make, present applications or petitions in the court, to present, withdraw and receive documents and any money from the Court or from the opposite party either in execution of the decree of otherwise, and on receipt of payment thereof to sign and deliver for me/us proper receipts and discharges for the same, to compromise or to refer the case to arbitration, to seek execution of the decree or any orders in the case, to draw, make present, withdraw, amend and represent any memorandum of appeal or cross objections in any appeal arising or to seek reviews or revisions of any judgement, decree or order in the case, to appear, conduct and plead in all such writ/appeals/revisions and reviews, and to do all other lawful acts and things as effectually as I/we could do the same whether being personally present or otherwise, my/our said counsel is/are also hereby authorised and empowered to instruct, engage or appoint any other counsel or counsels to appear, plead and act with or for him/them in his/their absence or otherwise as my/our said counsel my think proper to do so, all acts of such counsel or counsels shall be equally and similarly binding on me/us as if done be my/our said counsel and as if done by me/us personally.

I/We hereby agree that if any part of the said counsel's fee remains unpaid before the first hearing of the case or if any hearing of the case be fixed on tour or at any other place except the usual court premises, then my/our said counsel will not be bound to appear before the court. The counsel's fee now settled and agreed to is in respect of this Court and for the pending proceedings only. Any fresh action hereafter taken will entitle the counsel to fresh fees. I/We also agree that if the case be dismissed in default or if it be proceeded ex-party under any circumstances whatsoever the said counsel shall not be held responsible for the same and all whatsoever my/our said counsel shall do in connection with the said case, I/We do hereby agree to ratify and confirm. Any costs awarded int he case at any time in my/our favour shall form part of the counsel's claim and shall be payable to him/them in addition to his/their fees in the case.

Vaibhav Pancholy @ email id. com

IN WITNESS WHEREOF I/We have hereto set my/our hand (s) at \_\_\_\_\_

Mob No. 8890326517

the \_\_\_\_\_ day of \_\_\_\_\_ and delivered to the said counsel(s)

Accepted

18/2 R/1895/2000

Jagdish R/107/1967

15/23

Pawan R/3864/19

1. \_\_\_\_\_
2. 21/02/24
3. \_\_\_\_\_
4. \_\_\_\_\_